

# الجمهورية الإسلامية الموريتانية

شرف. إخاء. عدالة



## وزارة لإسكان والعمران والاستصلاح الترابي

### اللجنة الوطنية لتسمية الأماكن



### دليل الأماكن المأهولة في ولاية لعصاب

مكتب الدراسات: Perfect Consult

2014



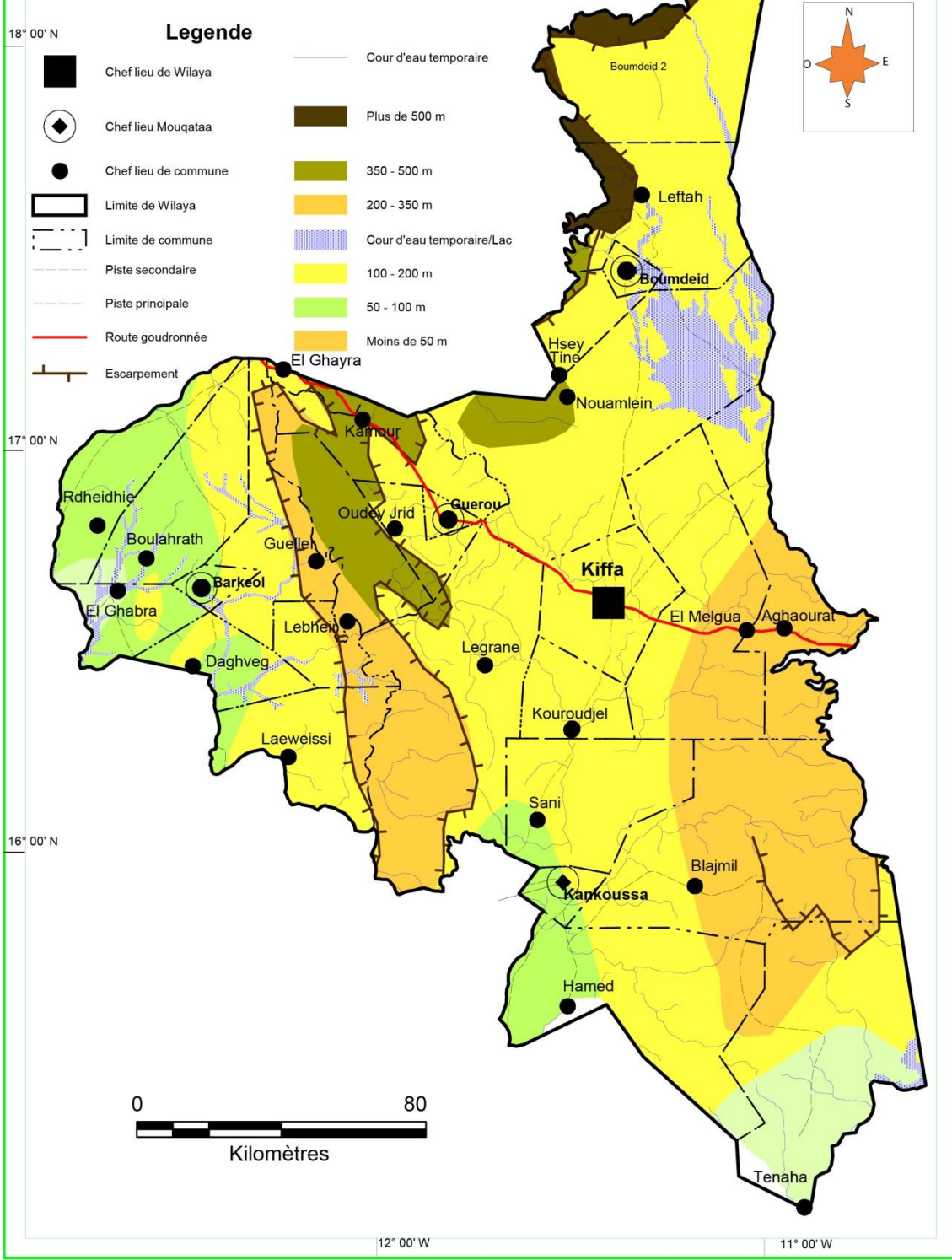
## الفهرسة

6.....	المقدمة:
7.....	1.تقد يم الولاية.....
7.....	1.1.الوضعية الجغرافية.....
8.....	التضاريس والمناخ.....
10.....	1.3.التقسيم الإداري والبلدي.....
11.....	2. الديموغرافيا، التعليم والصحة.....
11.....	1. 2. الديموغرافيا :.....
12.....	2.2.التعليم.....
14.....	3. 2. الصحة.....
15.....	3-الفقر و النشاطات الاقتصادية.....
15.....	1. 3. الفقر والبطالة.....
15.....	2. 3. الأنشطة الاقتصادية.....
15.....	1. 2. 3. الأنشطة المرتبطة بالجمع والالتقاط.....
16.....	2. 2. 3. الأنشطة الرعوية.....
17.....	3. 2. 3. الأنشطة الزراعية.....
19.....	4. 2. 3. الأنشطة التجارية.....
21.....	5.2.3-النشاطات السياحية.....
22.....	4- التاريخ الاجتماعي.....
22.....	1. 4. لمحة تاريخية.....
22.....	2. 4. حركات الاستيطان والهجرة.....
23.....	3. 4. الجوانب اللغوية.....
23.....	5-أسماء الأمكنة الكلية.....
23.....	1. 5. بنية أسماء الأمكنة الكلية.....
24.....	2. 5. بنية أسماء الأمكنة الجزئية.....
26.....	6. أسماء الأمكنة على المستوى المقاطعي و المحلي.....
26.....	1.6.مقاطعة كيفة.....
28.....	1.1.6. بلدية كيفة.....
33.....	2.1.6. بلدية أغوورط.....

38.....	3.1.6. بلدية الملكة .....
44.....	4.1.6. بلدية انواملين .....
47.....	5. 1. 6. بلدية كوروجل .....
50.....	6 . 1 . 6 . بلدية لكران .....
56.....	2 . 6 . مقاطعة كرو.....
57.....	1 . 2 . 6 . بلدية كرو.....
59.....	2 . 2 . 6 . بلدية كامور.....
62.....	3 . 2 . 6 . بلدية أودي أجريد.....
65.....	4 . 2 . 6 . بلدية الغايرة.....
67.....	3 . 6 . مقاطعة بومديد.....
68.....	1 . 3 . 6 . بلدية بومديد .....
71.....	2 . 3 . 6 . بلدية لفتح.....
74.....	3 . 3 . 6 . بلدية أحسي الطين.....
78.....	4 . 6 . مقاطعة كنكوصة.....
79.....	1.4.6. بلدية كنكوصة .....
86.....	2.4.6. بلدية ساني .....
91.....	3.4.6. بلدية ابلاجميل .....
97.....	4.4.6. بلدية تناها .....
101.....	5.4.6. بلدية هامد .....
107.....	5.6. مقاطعة باركيول.....
109.....	1.5.6. بلدية باركيول.....
113.....	2.5.6. بلدية كبير .....
117.....	3.5.6. بلدية لبحير .....
121.....	4.5.6. بلدية لعويس .....
126.....	5.5.6. بلدية دقفك .....
129.....	6.5.6. بلدية الغيرة .....
132.....	7.5.6. بلدية ارظيظيع .....
136.....	8.5.6. بلدية بلحراث .....
145.....	الملحقات .....
146.....	الملحق 1.....
153.....	الملحق 2.....

Communes de ASSABA (Mauritanie) بلديات العصابة (موريتانيا)

Carte N° B - 03



CNT  
Bureau Perfect Consult

M.B.Naser  
Sid Ahmed M.L.

## المقدمة:

تعبيراً عن شخصية الإقليم وتنوعه الجغرافي، تحدد أسماء المواقع الجغرافية أو أسماء الأماكن أسماء الكيانات الإقليمية والأماكن. تشكل هذه الأسماء الجغرافية رموزاً لتحديد المناطق المختلفة لإقليم ما. توحى هذه التسميات، بالطابع التراثي والهوية المحلية (المشاعر الفردية أو الجماعية، تعكس العلاقة بين المجتمع والمكان والزمان) ولها تأثير كبير على تخطيط المشاريع التنموية، وتقديم الخدمات، وإدارة الأمن.

بالنسبة لأي مجتمع، فإن أسماء المواقع الجغرافية، التي هي انعكاس لذاكرة السكان الذين أنتجوها وحافظوا عليها، تشكل احتياطياً غنياً جداً بعناصر توضح وتشرح ماضيه الجماعي، وحاضره، وحتى رؤيته للمستقبل المنظور والبعيد.

في موريتانيا، وهي منطقة شاسعة للالتقاء والاختلاط بين الشعوب والثقافات، تعمل أسماء المواقع الجغرافية على تعبئة سجلات مختلفة بما في ذلك: الحيوانات والنباتات الحالية أو المنقرضة، والمنظر الجغرافي، والجوانب المرتبطة بالوقت أو بالجهات الجغرافية، والهياكل الاجتماعية، والشخصيات أو الأحداث التي تشير إلى تسمية فخرية أو تذكارية، وحتى تحديات الحياة اليومية... وهكذا، فإن تراث التراث، ولا سيما في جوانبه المرتبطة بالتاريخ والجغرافيا، يجد أعظم تعبير له من خلال أسماء الأماكن.

ولكن من الواضح أنه في سياق تسود فيه الشفوية والأمية والفقر المتوطن، وكذلك القبلية والطائفية، يظل هذا التراث هشاً ويحتاج إلى تحليله وتنقيحه في ضوء المبادئ والتوجهات الوطنية والدولية لأسماء الأماكن.

ضمن هذا الإطار، تقع الدراسة الحالية المتعلقة بجمع الأسماء الجغرافية لولاية لعصابة، والتي تشكل خطوة مهمة نحو تطوير فهرسة شاملة لأسماء الأماكن لمختلف الكيانات الإقليمية في البلاد.

لإجراء الدراسة وفقاً لدفتر الشروط والقواعد الموضوعية في هذا الشأن، تمت تعبئة فريق متعدد التخصصات وعلى أساس بروتوكول بحثي راسخ يأخذ بعين الاعتبار جميع المراحل بما في ذلك المسح الميداني، وقد نفذ الفريق العمل التحضيرية الأولى. على النحو التالي:

- دراسة وثائقية تستفيد من الدراسات المتعلقة بالتاريخ واللغات والتقاليد الشفوية وكذا الخرائط والمواد الأخرى التي من المحتمل أن تساعد في تطوير الأدوات وصياغة الفرضيات للمقابلات وما إلى ذلك.

- إعداد أو صياغة الأدوات (جذاذة أسماء الأماكن، والخرائط، وجذاذة الشرح، وما إلى ذلك) والمعدات التقنية (جهاز تحديد المواقع، آلات التسجيل والأشرطة، والمذكرات...)

- اختيار وتدريب فريق المسح..

بعد ذلك قام الفريق بالمسح الميداني، بناءً على اختيار دقيق للمستجوبين المحليين في المناطق المعنية. وذلك من أجل إشراك السكان المحليين بشكل عام والأشخاص ذوي الخبرة على وجه الخصوص، لإجراء التحقيقات،

ومقابلة الروايات ببعضها، من أجل جمع بيانات موثوقة عن أسماء الأماكن (جمع وتدقيق أسماء الأماكن، وكتابتها، وتوثيق بياناتها السياقية...).

أخيراً، في المراحل النهائية، قام الفريق بتنفيذ أنشطة المعالجة الضرورية (التصنيف والمقارنة والتحليل وما إلى ذلك) للوصول إلى النتائج المحددة، أي جرد الأسماء الجغرافية الشائعة الاستخدام، سواء كانت رسمية أو غير رسمية، مع معطيات تحديد المواقع الضرورية، هذا بالإضافة إلى المعلومات التاريخية واللغوية المفيدة لفهم أسماء الأماكن، التي تم جمعها، وكتابتها، وما إلى ذلك.

وعليه فإن هذا التقرير يحتوي أساساً:

- الشروح المتعلقة بالتاريخ والجغرافيا والهيكلية الإدارية والبلدية والوضعية الاجتماعية والاقتصادية للولاية، بما في ذلك حركة السكان والهجرة والجوانب اللغوية والأسماء الكلية لأسماء الأماكن.

- أسماء الأماكن على مستوى المقاطعة وعلى المستوى المحلي وخاصة: خرائط أسماء الأماكن (على مستوى المقاطعة والبلدية)، قوائم جرد أسماء المواقع الجغرافية حسب البلدية، مع قائمة أسماء الأماكن المكتوبة بالفرنسية والعربية، تحديد المواقع والشروح اللغوية والاجتماعية والتاريخية.

يود فريق مكتب الدراسة أن يشكر كل أولئك الذين قاموا بتسهيل هذه الدراسة، وخاصة اللجنة الوطنية لأسماء الأماكن، والسلطات الإدارية والبلدية لولاية لعصبة، والمستجوبين المحليين والأشخاص ذوي الخبرة.

## 1. تقديم الولاية

### 1.1. الوضعية الجغرافية

تقع ولاية لعصبة بين درجتي عرض 16° و 17° شمالاً وخطي طول 17° و 12° غرباً، وتحدها من الشمال ولاية تكانت، ومن الشرق ولاية الحوض الغربي، ومن الجنوب الشرقي جمهورية مالي، ومن الجنوب الغربي تحدها ولايتي كيديماغا وكوركول، أما من الغرب فتحدها ولايتي كوركول ولبراكنة.

وتمتد ولاية لعصبة على مساحة تبلغ 36600 كلم<sup>2</sup>، أي 3.6٪ من المساحة الكلية للبلاد والبالغة (1030700 كيلومتر مربع). وتعتبر حدود الولاية في معظمها حدوداً طبيعية:

- يتكون الحد الشمالي من منحدرات الحسيمة، الطرف الجنوبي الشرقي لهضاب

تكانت ويفصل ممر جوك هذه الهضاب عن مرتفعات لعصبة.

ويتبع الحد الغربي مسار وادي كوركول الأبيض من جوك حتى التقاء وادي كوركول

الأبيض وكوركول الأسود... -

- يتكون الحد الجنوبي من المسار السفلي لوادي كوركول الأسود ومسارات وادي

حروك وجرفة..

أما من الشرق فتحد ولاية لعصابة هضاب أفلة ووادي تاسكاس.. -

## 1.1. التضاريس والمناخ

توجد في لعصابة خمس مناطق طبيعية:

- الرقيبة: وهي عبارة عن سهل رملي كبير يقع شمال الولاية وتغطي طبقة غرينية سميكة حيث تتتابع الكثبان الرملية والرقوق. وهي تقع بين منحدرات لحصير وسلسلة لعصابة ووادي كورجيل ووادي سلطانية موسى منصور. ومن الشرق والشمال، يحدها وادي تاسكاس ولحصيره في تكانت، كما تحدها من الشمال سلسلة لعصابة. تصب العديد من الأودية في اتجاه شمالي. جنوبي مياها حني تصل إلى وادي كاراكورو.

- لمسيلة: وهي امتداد لاركييه حتى وادي كوروجورو وتنتشر بها الكثبان الرملية

وتقع بين وادي كورجيل وسلسلة لعصابة ووادي ساني خيرني. ووادي مسيله، يطلق على جزء كراكورو

ابتداء من التقاء وادي كوروجول ووادي سلطانية موسى منصور.

- الجام أفلة: وهو المنطقة الواقعة بين أودية لمسيله وكراكورو ومرتفعات الرقيبة وأفلة وتتكون هذه المنطقة في الرقيبة شمالا من مرتفعات صخرية منفصلة عن أفلة. أما في الجنوب فهي عبارة عن سهل رملي كبير غير مضياف، بسبب ندرة الأودية والبرك المائية.

- سلسلة لعصابة: وهي سلسلة جبلية من الحجر الرملي تعبر المنطقة بأكملها من الشمال إلى الجنوب وتشكل امتدادا جنوبياً لهضاب تاكانت. إنها منطقة بيئية خاصة جداً حيث يتم تحديد الحد التقليدي بين الهضبتين عند ممر جوك. وتتكون من سلسلة من المرتفعات المستوية، التي يفصل بينها العديد من الممرات: بطيل، فيرن، الخمسان، سوفة. ولا تستطيع السيارات المرور إلا من ممر سوفة وجوك. ويوجد الغطاء النباتي الشجري بوفرة.

يخلق جريان المياه سلسلة من الأحواض تتشكل داخليا ويتم استغلالها في الزراعة وفي بساتين النخيل. وتتوفر المياه بكثرة نسبياً خاصة في الخزانات المائية (لكلت) وتعتبر سلسلة لعصابة منطقة مواتية للزراعة وخاصة في منطقة كرو.

- افطوط: يقع افطوط غرب سلسلة لعصابة، يحده من الغرب وادي كوركول الأبيض الذي يشكل حدا بين ولايات لعصابة، كركول ولبراكنة. ويشمل افطوط الضفة اليسرى لوادي كركول الأبيض، ووادي كركول الأسود والعديد من الأودية الثانوية الاخرى، التي تشكل جزءاً من النظام الهيدرولوجي لأودية كوركول.



يتميز افطوط بأنه سهل تعبئه العديد من الأودية الهامة وتوجد فيه مناطق منخفض ملائمة للزراعة ويوجد فيها غطاء شجري محمي بشكل جيد وقدرات رعوية غنية.

تشتمل ولاية لعصابة على نظامين هيدروغرافيين:

#### أ- حوض كاراكورو

وُلد هذا الوادي في أفله (هضبة الكتامة)، ويستقبل هذا الوادي عدة أودية مثل تاسكاس، ولبيا، ورأس الفيل، ووادي كيفه وكوروجيل. وعلى طول المجرى المائي، نجد سلسلة كاملة من البرك الدائمة من كورا إلى كانكوسا (أكثر من 10 كم طولاً). وعند مغادرته يتبع كاراكورو، اتجاه شمالي-جنوبي مشكلا حدا فاصلا بين موريتانيا ومالي، قبل أن يصب في نهر السنغال.

#### ب. حوض كوركول

يتشكل هذا الحوض من التقاء وادي كركول الأبيض وكركول الأسود.

ينحدر وادي كركول الأبيض من ممر جوك، حيث يجمع المياه القادمة من آخر سفوح لعصابة عن طريق الوديان: موردده، وتمسيه، وبو دميان ثم مياه الجانب الغربي لواوا: وادي بييجا د الخ.

أما واد كوركول الأسود فينحدر قليلا من جنوب ممر باطيل ويتدفق بين آخر سفوح لعصابة وواوات ويجمع المياه من هذه المرتفعات عن طريق العديد من الوديان الثانوية: واد طاري، مسيل السدارات، لشلاف، باركيول، شلخت اسراير إلخ. وهذه الأودية كلها على الضفة اليمنى، وادوية عسل، سيدي احمد، وخاي-بان، لعويسي، وامبود على الضفة اليسرى.

لا يوجد في لعصابة وادي دائم الجريان، إلا أن بعضها لديه جريان مؤقت بعد هطول أمطار الخريف على جزء من مساراتها. وفي الذاكرة الحية، لا جريان إطلاقا لوادي تاسكاس. وخلال موسم الأمطار، تتجمع المياه في قاع مجاري الأودية، أمام الأجزاء الضيقة والتي توجد بها حواجز أو سدود، وتشكل بركا مائية ذات أبعاد كبيرة جداً: أم الريليز، زينت المشرع، بيلانتار، البركة المائية بكيفة، أم أربز، بوملان، الملغه، الصافية، وأشكي، والمنفكع إلخ...

تتكون الموارد المائية للعصابة من: الينابيع المائية، البرك، والخزانات المائية (لكلت)، إضافة إلى البحيرات الجوفية الطمية.

وعلي مستوي التربة توجد في الولاية:

- التربة الصحراوية الهيكلية، الرملية، الرقوق وتجمعات الكثبان الرملية في لمسيله

- التربة شبه الصحراوية، الرمادية، قليلة السمك (15 إلى 20 سم)؛

- تربة السهبوب: تربة بنية (الزيرة) غنية بالمواد العضوية، خصبة بعضها غامق (تربة سوداء)؛ يتم استخدامها لزراعة الدخن.

.التربة الخاصة

- تربة النخيل: طينية ورملية، غنية وخصبة

- التربة الملحية، نادرة، وقد توجد في بعض المنخفضات (الأودية في قاع كاراكورو على وجه الخصوص)؛

- الترب اللاتريتية ذات القشرة الحديدية، قليلة الانتشار، وتوجد على شكل أكوام مميزة.

ويتميز الغطاء النباتي بكونه من النوع الساحلي السوداني. وتتواجد السهبوب الشوكية وخاصة في أقصى الغرب وفي الغرب وحول كيفة. وتغطي النباتات العشبية الأرض بالكامل خلال فصل الخريف.

### 1.3 التقسيم الإداري والبلدي

تنقسم الولاية إدارياً إلى خمس مقاطعات تضم ما مجموعه 26 بلدية وذلك على النحو التالي:

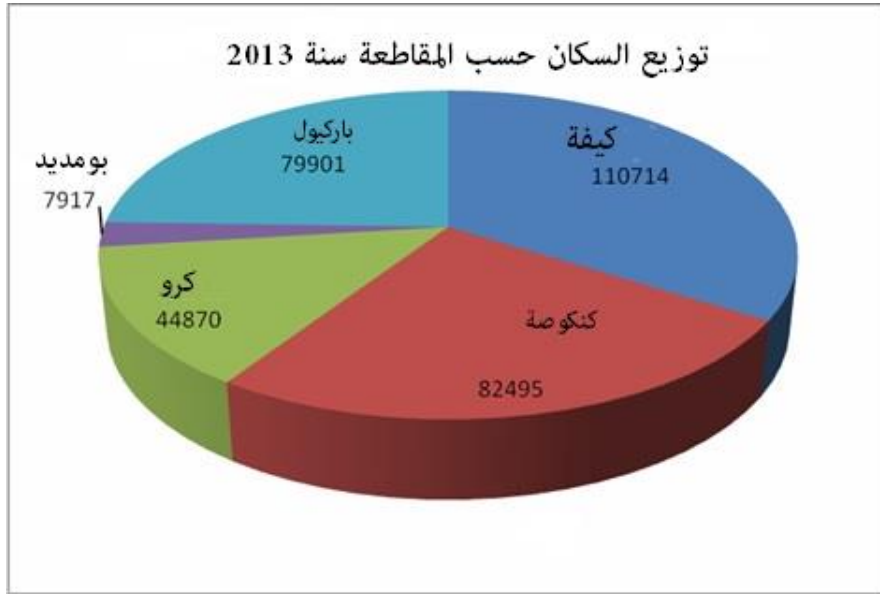
المساحة (كم <sup>2</sup> )	عدد البلديات	البلديات	المقاطعات
10700	6	كيفة نواملين أغورط الملكة كوروجل لكران	كيفة
10600	5	كنكوصة ساني ابلاجميل تناه	كنكوصة
3600	4	كرو اودي جريد الغايرة	كرو
4700	3	بومديد احسي الطين	بومديد
7000	8	باركيول كلير العويسي لبحير دقفك الغبرة	باركيول
36600	26		المجموع

وبالإضافة إلى ذلك، تشتمل الولاية على مركزين إداريين: مركز هامد بمقاطعة كنعكوصة ومركز لعويسي بمقاطعة باركيول.

## 2. الديموغرافيا، التعليم والصحة

### 1.2. الديموغرافيا:

بلغ عدد سكان ولاية لعصابة، حسب التعداد العام للسكان والمساكن سنة 2013، ما مجموعه 325897 نسمة، أي 9.21% من مجموع سكان البلاد. وتمثل النساء 173601 أي 53.27% من مجموع سكان الولاية. من بين المقاطعات الخمسة، تعتبر كيفية بطبيعة الحال الأكثر سكانا (110.714)، أي أكثر من ثلث سكان الولاية)، وعلى العكس من ذلك، تعتبر بومديد الأقل سكانا (7917، أي 2.43%).

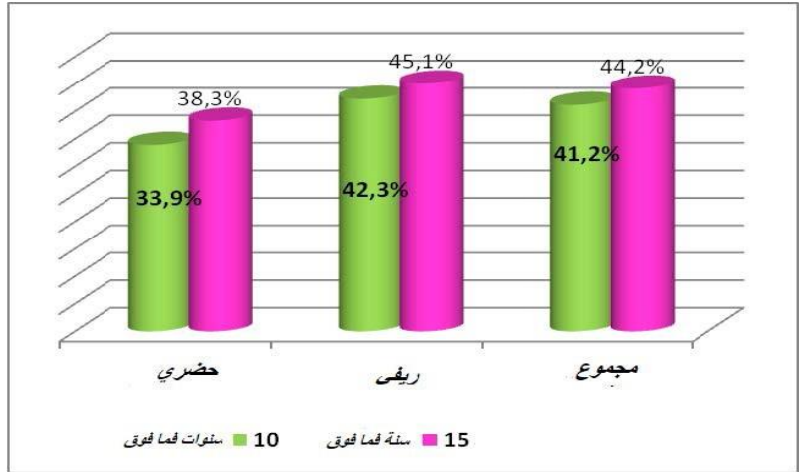


وبالنسبة للبلديات، تحتل كيفية المرتبة الأولى من حيث عدد السكانية (60005 نسمة)، تليها على الترتيب هامد (25916) ثم كرو (25368). وعلى العكس من ذلك، وحسب ترتيب تنازلي تأتي بلديات بومديد الثلاثة: حسي الطين (1749)، لفتح (2979) وبومديد (3189).

السكان 2013			البلديات	المقاطعات
المجموع	الإناث	الذكور		
<b>110 714</b>	<b>58 937</b>	<b>51 777</b>		كيفة
60 005	31 949	28 056	كيفة	
4 620	2 372	2 248	نوملين	
18 358	10 124	8 234	أغورط	
10 747	5 686	5 061	الملكه	
3 827	2 017	1 810	كوروجل	
13 157	6 789	6 368	لكران	
<b>82 495</b>	<b>42 712</b>	<b>39 783</b>		كنكوصة
15 236	8 285	6 951	كنكوصة	
9 295	4 987	4 308	ساني	
18 080	9 099	8 981	ابلاجميل	
13 968	6 902	7 066	تناها	
25 916	13 439	12 477	هامد	
<b>44 870</b>	<b>24 204</b>	<b>20 666</b>		كرو
25 368	13 825	11 543	كرو	
4 795	2 389	2 406	اودي اجريد	
6 444	3 556	2 888	الغايرة	
8 263	4 434	3 829	كامور	
<b>7 917</b>	<b>4 057</b>	<b>3 860</b>		يومديد
3 189	1 649	1 540	يومديد	
1 749	936	813	احسي الطين	
2 979	1 472	1 507	لفطح	
<b>79 901</b>	<b>43 691</b>	<b>36 210</b>		باركيول
8 902	4 920	3 982	باركيول	
5 417	3 046	2 371	غوبير	
7 394	4 001	3 393	العوسى	
13 781	7 385	6 396	ليجير	
10 162	5 377	4 785	دقنك	
15 480	8 683	6 797	الغايرة	
8 774	4 839	3 935	ارظيظيع	
9 991	5 440	4 551	بولجراث	
<b>325 897</b>	<b>173 601</b>	<b>152 296</b>	مجموع لعصابة	

## 2.2 التعليم

وفقًا للمسح المرجعي حول محو الأمية في موريتانيا سنة 2008، الخاص بالفئة العمرية 10 سنوات فما فوق، فإن نسبة 41.2٪ من سكان ولاية لعصابة أميون، وترتفع هذه النسبة إلى 44.2٪ عند الإشارة إلى السكان البالغين 15 عامًا فأكثر. تشكل ولاية لعصابة وحدها 11٪ من مجموع الأميين في البلاد و13٪ من الأميين في الوسط الريف و5٪ منهم في الوسط الحضري.



وتجدر الإشارة إلى أن ما يقرب من الثلثين (65.6%) من الأميين هم من النساء. وبحسب المصدر نفسه، فإن نسب الأطفال غير المتمردين والأطفال المتسربين من الدراسة في الولاية حسب وسط الإقامة تظهر على النحو التالي:

الوس ط	الأطفال المتسربين من الدراسة (%)	الأطفال غير المتمردين (%)	المجموع (%)
الحضر	0,8	1,7	1,4
الريف	4,6	15,2	12,7
المجموع	3,7	13,0	10,7

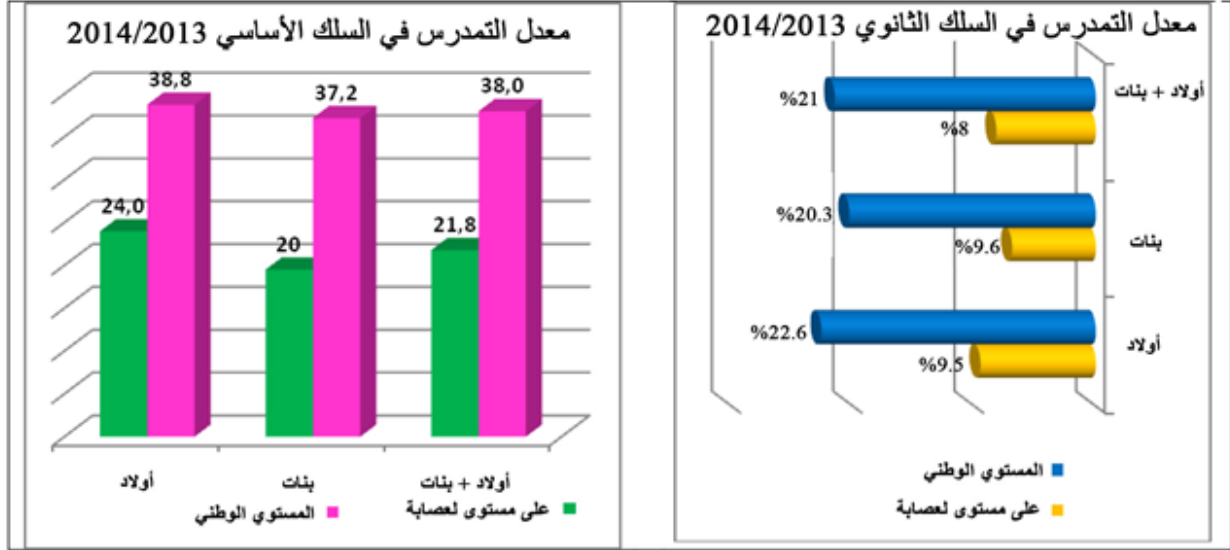
فيما يتعلق بالتعليم المدرسي، يتضمن تقرير البرنامج الوطني لتطوير قطاع التربية لعام 2014 البيانات التالية لولاية لعصابة:

- على مستوي مرحلة ما قبل المدرسة، توجد في الولاية 62 بنية لمرحلة ما قبل المدرسة مقسمة بين أنماط مختلفة: قرآنية (1)، حضانة قروية (31)، روضة أطفال خاصة (29) روضة أطفال عامة (1)؛ أي 9% من مرافق الاستقبال في الدولة؛

- وعلى مستوى التعليم الأساسي 2013/2014

التعليم الأساسي			2013/14 لعصابة	
	اولاد	بنات	المجموع	
معدل التمدرس الخام في لعصابة	589	94,2	91,8	
معدل التمدرس الخام على مستوى الوطن	97	105	100,9	
معدل الاستبقاء على مستوى لعصابة	65	65	65	
معدل الاستبقاء على المستوى الوطني	72	80	76	
% المدارس المكتملة في لعصابة			21	
% المدارس المكتملة على المستوى الوطني			35,8	

وعلى مستوى التعليم الثانوي فان معدل التمدرس الخام، لسنة 2014/2013 في المرحلتين الأولى والثانية يظهر على النحو التالي مقارنة بالمعدل الوطني:



### 3.2. الصحة

وفي مجال الصحة تظهر الأرقام المتوفرة وجود أكثر من 80 منشأة صحية منها 1 مستشفى إقليمي في كيفة و5 مراكز صحية و74 نقطة صحية. 125 صيدلية، منها 64 صيدلية عامة و61 صيدلية خاصة، وخاصة في أفطوط وكنكوصة. حوالي 300 بئر ارتوازي و600 بئر إسمنتية و60 محطة للضخ.

ولكن التغطية الصحية. والتي تبلغ 63.8% في دائرة قطرها 5 كيلومترات، فإنها تترك أكثر من ثلث السكان واقعين خارج قطر 5 كم في وضعية حرجة.

إن 70% من النقاط والمراكز الصحية، والتي تعتبر "عاملة" لا تتوفر على الموارد البشرية الأزمة لأداء عملها بشكل صحيح، مما يؤثر بشكل مباشر على كفاءة هذه الهياكل وعلى توفر العلاجات الأساسية الوقائية والمجانية.

يبلغ عدد الممرضين والقابلات العاملين في هذه الهياكل الصحية أكثر من مائة، هذا بالإضافة إلى 58 مساعدة ولادة وهذا يعني نسبة ممرض واحد أو قابلة لكل 2840 نسمة ومساعدة ولادة واحدة لكل 4 230 نسمة.

وفقا للمسح الدائم للظروف المعيشية للأسرة لسنة 2008 لا يزال معدل وفيات الأمهات في الولاية مرتفعاً (10.6% مقابل 7.8% على المستوى الوطني، ويصل معدل وفيات الرضع 89 لكل 1000 ويرجع كل ذلك إلى النقص في المجال الصحي وخاصة النقص في عمال الصحة والبنية التحتية الصحية العاملة والأدوية الجيدة ومياه الشرب ومشاكل النظافة والتغذية.

بلغ معدل وفيات الأمهات سنة 2008 في المرافق الصحية بالولاية إلى 590 لكل 100,000 ويرجع ذلك بشكل رئيسي إلى سوء التغذية وفقر الدم وارتفاع ضغط الدم ونزيف ما بعد الولادة والالتهابات الخ...

قُدرت وفيات الأطفال والرضع في سنة 2010 على التوالي بـ 70 و 116 لكل 100.000 وتمثل الأسباب الرئيسية في ذلك في: الملاريا والتهابات الجهاز التنفسي والإسهال وسوء التغذية.

والإمراض الرئيسية الأكثر انتشارا والمسجلة في مختلف البني الصحية في الولاية هي: الملاريا والسل وفيروس نقص المناعة المكتسبة/ الإيدز، بينما تتجلى الأمراض المرتبطة بالوضع الاقتصادي في ارتفاع ضغط الدم الشرياني والربو وداء البلهارسيا البولي.

### 3 - الفقر و النشاطات الاقتصادية

#### 1.3 . الفقر والبطالة

حسب نتائج المسح الدائم حول الظروف المعيشية للسكان لسنة 2008 فإن حوالي 56% من سكان ولاية لعصابة يعيشون تحت عتبة الفقر ويشير تحليل انعكاسات الفقر حسب المقاطعات إلى أن مقاطعتي باركيول وكنكوصه هما الأفقر بنسب على التوالي 76.3% و 73.1% والمقاطعة الأقل فقرا هي مقاطعة كرو بنسبة 31.7%.

وبخصوص التشغيل تظهر الإحصائيات المتوفرة بان المستوى العام للبطالة مرتفعة نسبيا في الولاية مقارنة بالمستوى على المستوى الوطني: 39.3% من النشطين في الولاية يعيشون في وضعية بطالة مقارنة بنسبة 31.2% على المستوى الوطني. وحسب النوع يعتبر معدل البطالة مرتفعا لدى النساء مقارنة مع الرجال إذ يصل إلى 46% مقابل 33.9%.

ويظهر توزيع السكان العاملين في الولاية أن حوالي 3/2 يعملون في القطاع الأولي، منهم حوالي 45.70% يعملون في الزراعة و 22.64% في التنمية الحيوانية ويأتي بعد ذلك قطاع التجارة.

#### 2.3 . الأنشطة الاقتصادية

تعتبر ولاية لعصابة ولاية زراعية ورعوية بامتياز ولذا فإن اقتصاد الولاية يعتمد أساسا على استغلال الموارد النباتية. الرعوية والزراعية وكذلك أيضا على التجارة التي يمنحها الموقع الجغرافي الاستراتيجي للولاية هذا فضلا عن الأنشطة السياحية البسيطة التي توفرها المواقع الطبيعية وكذلك الصناعة والتقليدية.

#### 1.2.3 . الأنشطة المرتبطة بالجمع والالتقاط

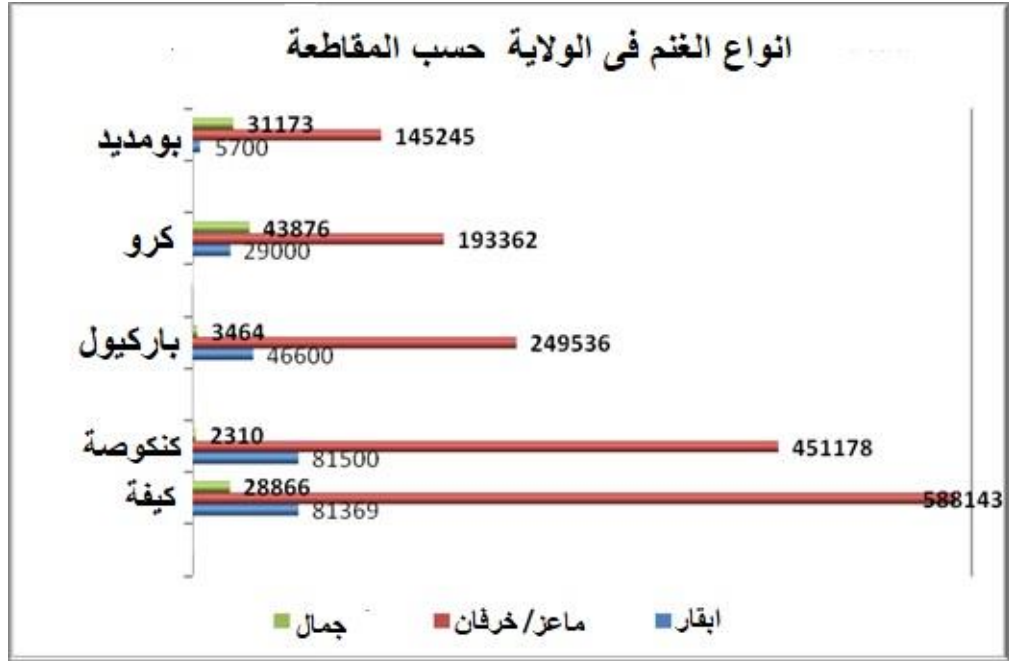
نتيجة لطبيعة تربتها وغطائها النباتي تتوفر ولاية لعصابة على كمية هامة من النباتات البرية التي يستفيد منها السكان إما للبيع وإما كمواد غذائية تكميلية ونذكر منها:

- ❖ الكارور وهو الاسم المحلي لفاكهة شجرة أزكلم والتي توجد منذ القدم وبكثرة في الولاية خاصة في حوض كاراكورو وواد كوروجل ووادي ساني والممرات الواقعة في جبال لعصابة جوك، باط، كوساس، كالول، سوفه.
- ❖ النبق وهو ثمرة شجرة السدر والتي تجنى شهري يناير وفبراير وتجفف (الاستعمال والتصدير إلى خاي والسنگال).
- ❖ البواب (أو الحميرة) ولها ثمرة يستخرج منها منتج يسمي (تجمخت) وتستخدم كمشروب مغذي وصحي، كما تستخدم أوراق البواب كتوابل لصناعة الكسكس وكذلك لحاء جذعها (قشرتها) يستخدم لتغطية الأعرشة. وتوجد شجرة البواب في جنوب لعصابة وخاصة في منطقة امبود وكارلا.
- ❖ التمر المر (أو توكه): ثمرة شجرة تسمي محليا تيشط، يستخدم كغذاء ويصدر إلى مالي والسنگال وبعد طحن نواته يؤخذ لها ويستخدم في صناعة الصابون وغيرها.

### 2.2.3 الأنشطة الرعوية

مازالت التنمية الحيوانية تشكل النشاط الاقتصادي السائد في الولاية والذي يحظى بأهمية اقتصادية وبيئية واجتماعية كبيرة. وتتميز هذه التنمية الحيوانية بالانتجاع والتنقل وبضعف إنتاجية الوحدة الحيوانية وخاصة بالنسبة للبقرة. وحسب معطيات وزارة التنمية الريفية يختلف عدد الحيوانات حسب القرية ونوع التنمية الحيوانية. تقدر أعداد الحيوانات الصغيرة (الضأن والماعز) ب 1.627.464 رأس، مقابل 353.858 رأس من الحيوانات الكبيرة.





يؤدي رعي القطعان المستقرة حول المدن والقرى إلى انجراف التربة مشكلة بذلك بؤرا لتدهور البيئة.

### 3.2.3. الأنشطة الزراعية

الزراعات الأكثر انتشارا في الولاية هي الزراعة المطرية، زراعة المنخفضات (السدود والفيضانات)، زراعة الواحات وزراعة الخضروات، لقد تم بناء العديد من السدود في مناطق من مجاري الوديان الثانوية أو في مناطق من المجاري الرئيسية للأودية الكبيرة. وغالبية هذه السدود سدود ترابية. وما زال الإنتاج مرتبطا بالتقلبات المناخية.

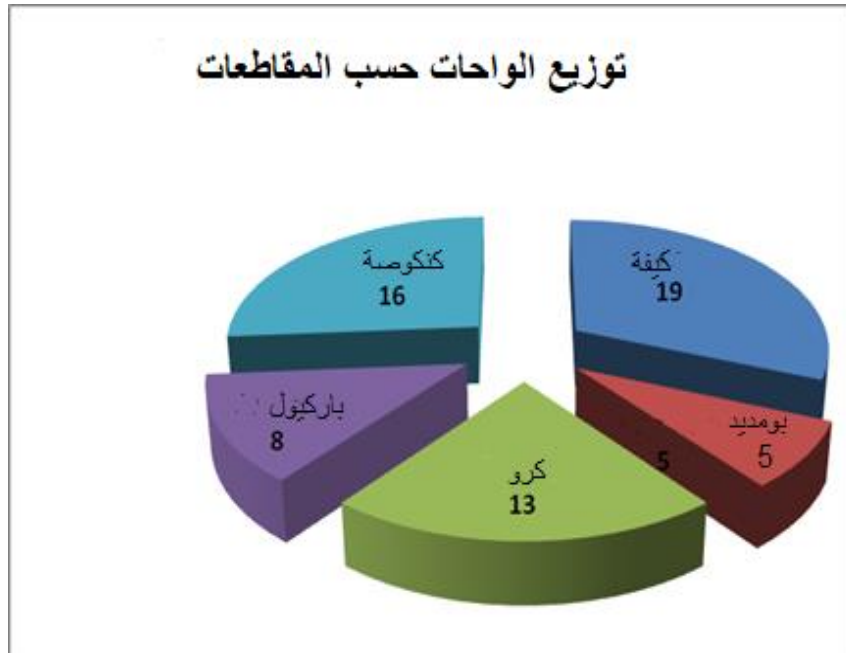
وبصورة عامة تمتد الزراعة المطرية على مساحة تصل إلى 60.000 هكتار ولكن استغلالها مرتبط بشكل كبير بمستوى التساقطات المطرية، والتي هي بصورة عامة قليلة ومتباينة التوزيع.

وقد بلغ المتوسط السنوي المستغل لمساحة الزراعة المطرية خلال السنوات العشر الأخيرة حوالي 30197 هكتار مع متوسط إنتاج زراعي سنوي وصل إلى 18574 طنا من الذرة البيضاء، الدخن، الذرة الصفراء، اللوبيا، الفستق والبطيخ.....

وتمارس الزراعة الفيضية خلف السدود وفي المنخفضات وتصل مساحتها إلى حوالي 7382 هكتار. ويوجد في الولاية حاليا 70 سدا منها 48 يتم استغلالها بمتوسط إنتاج سنوي وصل إلى 1455 طنا. ويتباين توزيع المساحات الزراعية بين المقاطعات وتستحوذ كيفة وباركيول على (3/2) ثلثي المساحة المزروعة.

يشكل افطوط أكبر منطقة لإنتاج للدخن في لعصابة (حوالي ¼ من المحصول الإجمالي) خاصة: نواحي أمبود، واودية كوركول. أما منطقة أركيبة فلا تنتج سوي القليل من الدخن وعلى العكس من ذلك توجد في منطقة الجام-افله مناطق زراعية جيدة وخاصة في الامتداد المستصلحة في أعالي سد مقطع أسفيره الذي يعتبر نجاحا باهرا، مكن من استغلال 1000 هكتار دفعة واحدة.

وتمارس زراعة النخيل والخضروات على نطاق ضيق في هذه المنطقة ومع ذلك فهي تعتبر نشاطا مهما. وقد بلغ متوسط إنتاجها حوالي 3630 طنا. وهو ما مكن من احتلال الولاية المرتبة الثالثة بعد أدرار وتكانت. وقد تم تحديد 61 واحة على مساحة تقدر بحوالي 1073 هكتار بين مقاطعات الولاية الخمسة.



تقع معظم واحات لعصابة في منطقة كيفة وبصورة خاصة في أركيبة، لمسيله، ووادي رأس الفيل في لجام-أفله.

كما توجد بعض الواحات متفرقة في الجبال. أما منطقة افطوط فلا يوجد فيها سوى القليل من الواحات، بعضها يقع في السفح الغربي للعصابة وكذلك في وادي كوركول الأسود.

توجد كل الواحات في مناطق مسارات الشبكات الهيدرولوجية: واد كاراكورو، واد تاسكاس، واد كرو، واد كورجل وكوركول. أما الواحات الواقعة في المناطق الجبلية فتقع على العموم في مناطق الأودية الواقعة بين الجبال.

تظهر الإحصائيات الموجودة حاليا والمتعلقة بالواحات في لعصابة وجود 23 تعاونية واحاتية و406 مزرعة (ازربية) على مساحة إجمالية تقدر ب 2134 أما العدد الإجمالي للنخيل فيبلغ 189591 نخلة، منها 135272 نخلة منتجة.

أما اجمالي انتاج التمور فقد بلغ 3432.31 طنا منها 1217.85 طنا موجهة للبيع، ويقدر عائدها السنوي بحوالي 243.88 مليون اوقية.

تمارس زراعة الخضروات بجانب نقاط المياه وتشمل المزروعات الرئيسية: البصل والملفوف والبنجر والبادنجان والبقوليات الخ... تبلغ مساحة الخضروات حوالي 200 هكتار موزعة على قطع أرضية صغيرة، يتم استغلالها من طرف تجمعات نسويه ويقدر الإنتاج السنوي ب 2000 طن.

وتزايد ممارسة هذا النوع من الزراعة، ولكن من الصعب حصر عدد المزارع. ولا تسمح عائدات هذه الزراعة بالتموين المنتظم لأسواق القرى الرئيسية في الولاية.

### 4.2.3 . الأنشطة التجارية

يعتمد نمو القطاع التجاري أساسا على ثلاثة عوامل رئيسية مرتبطة فيما بينها وهي: الموقع الجغرافي، والشبكة الطرقية والاستقرار. ونظرا لموقعها الوسطي في منتصف الطريق بين نواكشوط والنعمة، تشكل مدينة كيفه نواة طرقية من الدرجة الأولى، سواء تعلق الأمر بنقل البضائع أو الأشخاص. كما جعل منها هذا الموقع الجغرافي أيضا المركز التجاري الأهم في جنوب شرقي موريتانيا.

لكن ولاية لعصابة مازالت غير متوفرة على البني التحتية الطرفية مما يحد بل يجعل من المستحيل التنقل في بعض فترات السنة سواء داخل الولاية أو الوصول إلى الولايات الجنوبية (كوركول، كيدماغا)، أو الشمالية (تكانت) أو أيضا إلى جمهورية مالي المجاورة.

فأطوال الشبكة الطرقية المعبدة لولاية لعصابة لا تتجاوز 271 كلم (190 كلم جزء من طريق الأمل و81 كلم بين الغايرة وباركيول). ينضاف إلى ذلك، 78 كم من الطرق الترابية المحسنة (جزء من الطريق القديمة كهيدي - امبود - كيفة مرورا بسوفه) والطريق الرابط بين كيفه وبومديد.

وتوجد مشاريع أخرى قيد الإنجاز أو الدراسة: كيفة - كنكوصه (83 كلم قيد الإنجاز)، القدية - بومديد (70 كلم)، بومديد - كيفه (108 كلم) وكنكوصه - بولي (97 كلم). ومشاريع انجاز هذه الطرق يجري تحضيرها.

وسيساهم اكتمال هذه المشاريع بلا شك في تقليص الفقر في الولاية بواسطة تفعيل قطاع النقل الذي يعتبر دوره رئيسي في زيادة المنافسة الاقتصادية، اللوج إلى الخدمات القاعدية وتخفيض تكاليف التنقل. كما سيدعم دينامية تيارات الهجرة نحو المناطق القريبة وخلق تجمعات سكنية وقرى على جوانب الطرق المعبدة.

وبالنسبة للتقري، تجدر الإشارة إلى إن جميع العواصم الإدارية للولاية يتحدد موقعها إقليميا حسب مخطط مركزه مدينة كيفة عاصمة الولاية.

يرتبط التوزيع المتناثر للتجمعات ومواقعها باتساع السهول الطميه، التي تعبرها اودية كوركول الأبيض وكوركول الأسود. وهما المسئولان عن تأمين المياه الضرورية لحياة السكان ولو بشكل غير متساوي.

ورغم طابعها الرعوي فإن الولاية تضم منذ سنة 1988 مئات مناطق التقري بازيد من 520 قرية تم حصرها، منها 285 واقعة بمقاطعة كنكوصة.

مع بداية الجفاف نزح العديد من السكان القادمين من شمال الولاية او من الولايات المجاورة للتقري على طول الطريق الوطني نواكشوط- النعمة الذي اكتمل تشييده.

وهكذا تم تشييد عدد من التجمعات بإحجام متوسطة. لقد شكل مرور الطريق عبر الولاية عامل جذب لنزوح السكان والي خلق أنشطة جديدة أو الي تنمية أنشطة كانت موجودة.

مع وجود الواحات فإن تشييد الكثير من السدود في شمال الطريق بمقاطعتي كرو وبومديد وكذلك العديد من المنشآت المائية كان عاملا مشجعا لوجود بعض القرى حسب تموقع منشئت. تستقل هذه القرى القرب من طريق الأمل للاستفادة من الخدمات الجماعية الأساسية وزيادة التبادلات.

وتجدر الإشارة أيضا إلى أن هذا الجزء المركزي من الولاية يشكل مجال مرور طرق الانتجاع وتسويق الحيوانات، خاصة باتجاه دولة مالي.

تستفيد المدن التجارية بالولاية، وخاصة كرو وكيفه من عائدات معتبرة محولة من التجار المهاجرين إلى إفريقيا الغربية والوسطى وإلى الشرق الأوسط وحتى إلى أوروبا والولايات المتحدة الأمريكية كما أن الاستثمارات في هذه المدن والقرى أخرى منجزة من طرف المهاجرين وتساهم في التنمية الاقتصادية والاجتماعية للولاية ولها انعكاسات واضحة على بعض الجوانب المرتبطة بأسماء الأمكنة.

### 5.2.3- النشاطات السياحية

تشكل لعصابة، نظرا لثراء وتنوع مناطقها الطبيعية (اركيب، مسيلة لجام-أفله، سلسلة لعصابة وأفظوط)، إحدى أكبر المناطق السياحية في البلاد. تشتمل الولاية على 194 منطقة رطبة (بحيرات - تامورت - لكنت ومستنقعات) وأكثرها تحافظ على تنوع بيولوجي كبير (تماسيح - قرده - طيور ونباتات) وتشكل رافدا للسياحة البيولوجية.

وعلى الرغم من أن الولاية لم تستفيد بعد من حملات مسح وحفر للمواقع الأركيولوجية فهي تحتوي على 7 سبع مواقع أركيولوجية مهمة (العصر الحجري الحديث، فترة ما قبل التاريخ، فترة ما قبل الإسلام) معترف بها منذ 1980: كاندكا، انواملين، لمحامل، انتاكات، لكران - قربانية - كوروجل وضواحي كرو.

تعتبر الصناعة التقليدية على مستوى الولاية قطاعا داعما لتنمية السياحة لما لها من مقدرات مهمة ومتنوعة تغطي نشاطات مثل صناعة الحلي كالذهب والفضة والنحاس وكذلك الفنون التقليدية كصناعة الحصر والمخدرات.... وكذا التجارة الخشبية والمعدنية والدباغة والمفروشات.

على الرغم من هشاشة الأدوات المستخدمة للإنتاج فإن الصناعة التقليدية تتوفر على يد عاملة مؤهلة ووفرة المواد الأولية (الجلود - الخشب - المعادن) والطلب الكبير للاحتياجات المحلية (أثاث، زخرفة المباني، معدات المنازل - الحلي....)

## 4- التاريخ الاجتماعي

### 1.4. لمحة تاريخية

شكل الإقليم المكون اليوم لولاية لعصابة جزءا من مملكة صنهاجة في أودا غشت التابعة لإمبراطورية غانا حتى القرن 11 ميلادي والخامس الهجري ليخضع بعد ذلك لسيطرة المرابطون في القرنين 11 و12 ولإمبراطورية مالي من القرن 13 إلى 15، ثم لمملكة أديارا (ق 16 - 18) ومن القرن الثامن عشر (18) إلى القرن العشرين (20) انضمت المنطقة على التوالي لإمارات ومشيخات البيضان: أولاد أمبارك، إدوعيش، وأهل سيد محمود. وبدا الاحتلال الفرنسي سنة 1906 ليكتمل بعد سنوات من المقاومة سنة 1910.

تعتبر كيفه، عاصمة الولاية، في الأصل نقطة عسكرية أنشأها الجيش الفرنسي في 11 دجبر 1906 قرب بحيرة كيفه وسميت نقطة كيفه ونتيجة لنقص المياه في فصل الصيف هجرت هذه المنطقة وحولت فاتح فبراير 1907 م الي 12 كلم جنوبا، قرب بئر حاسي بابو وأبقت الإدارة العسكرية له نفس الاسم كيفه.

### 2.4. حركات الاستيطان والهجرة

المنطقة المسماة الآن لعصابة كانت ساكنتها من السونونكيكا الكنكارا والقبائل الصنهاجيين ثم جاءت هجرات العرب والبولار لتطبع بعد ذلك التركيبة السكانية للمنطقة.

وعلى غرار إخوتهم من الشمال فإن الصنهاجيين لم يختلطوا بالعرب القادمين إلا ببطء الشيء الذي أدى إلى تكوين المجتمع الناطق بالحسانية. ولكن في آخر المطاف، نزح السونونكيون المستقرون والبولار الرحل، الذين ينمون الأبقار، نتيجة لضغط الجفاف والهجرات الداخلية، هاجرو نحو الجنوب الأكثر رطوبة.

مع بداية القرن العشرين عرفت المنطقة وصول أول المستعمرين الأوروبيين مع أعوانهم الذين اكتتبوهم من المناطق المجاورة كالبيمارا، والولوف أو من الدول الأبعد من ذلك كبوركينافاسو وساحل العاج.

لقد شجع إنشاء قرية للتحرر قرب مركز كيف على النمو السريع للتجمع الناشئ بفضل تدفق السكان من أصول مختلفة، هارين من العبودية أو الهيمنة وكلهم يبحث عن الأمان والعمل. ولقد انفرد سكان هذا الحي بالانفتاح وروح التعاون بين المجموعات العرقية المختلفة، مما أنتج جيلاً مختلطاً.

#### 3.4. الجوانب اللغوية

تتكون اللغات الأساسية المتداولة في لعصابة اليوم من الحسانية والبولارية والسونوكية. أما كلام أزناكه (لغة الصنهاجيين القدامى، فقد خلف أثارا قوية على مستوى تسميات الأمكنة، كما احتفظت الفرنسية بنوع من الحضور.

وتظهر أسماء الأمكنة هذا التنوع اللغوي بجلاء، ولذا فإن اللغات المذكورة أعلاه هي التي شكلت بصورة متفاوتة مرجعية أسماء الأمكنة في لعصابة.

#### 5- أسماء الأمكنة الكلية

يدل اسم المكان "لعصابة" على معنيين: اسم مكان مطلق واسم مكان كلي. فهو اسم مكان مطلق عندما يطلق في الاستعمال الإداري على عموم الولاية بنفس الاسم.

في الأصل، كان ينحصر إطلاق اسم المكان هذا، ولا يزال كذلك، على جزء واحد معروف جيدا من هذه الولاية.

أما في المعنى الأخير فإننا نتحدث عن دلالة كلية لأسم المكان.

#### 1.5. بنية أسماء الأمكنة الكلية

تعني كلمة "لعصابة" عصابة الرأس أو ربطة الرأس وهي كلمة من أصل عربي كجمل أسماء الأمكنة الخاصة بهذه المنطقة (الباطن - اركيبة - مناخر الكطايه). بالإضافة إلى اسم المكان أقله الذي لا يعرف أصله تشكل أسماء الأمكنة الكلية هذه وحدة معنى قائمة فيما يبدو على تمثال حيوان له رأس إنسان يمتد جسمه من تكانت إلى لعصابة والحوض الغربي، حيث تم إلصاق مفردات تشريحية متغيرة على الأجزاء المختلفة من تضاريس البنية الرئيسة لأسماء الأمكنة الرئيسة في ولاية لعصابة.

- ففي الشمالي تنضم هذه البنية لمرتفعات تكانت وينظر إليها كظهر لهذا الحيوان الخرافي ولذلك تسمي بأظهر (بمعنى الظهر، منطقة اظهر).

- وفي السفح الجنوبي لظهر تكانت، وشمال مقاطعة بومديد يوجد سهل يشبه بطن ولذلك سمي بالباطن (البطن، منطقة البطن يشكل الجزء الأكبر من بلدية لفتح وشمال البلدية المركزية لبومديد منطقة الباطن.

يشكل العنق امتدادا الرقبة وهكذا تمتد مباشرة إلى الجنوب والجنوب الغربي منطقة أركيبة (وهي تصغير للرقبة بمعنى

العنق) وتغطي هذه المنطقة معظم بلديات أحسي الطين، كيفه، الملكه، اغورط وبلاجميل.

وتحيط باركيبة من الغرب، لعصابة الحقيقية، وتتكون من سلسلة من الحافات الجبلية المتكونة من الحجر الرملي، والتي تشكل امتدادا نحو الجنوب لهضاب تكانت ويفصل بينهما ممر جوك. وتنحرف نحو الجنوب الشرقي حتي تصل إلى أذن لفرس، وينظر إلى هذه السلسلة من خلال المخيلة الشعبية بأنها عصابة أو ربطة رأس (عصابة) على هذا الحيوان الخرافي. وفوق لعصابة مباشرة تقع القطاية (أي: خصلة شعر فوق الجمجمة.)، وتضم هذه المنطقة قري (كرو، لكران بوحفرة، وسموكة).

تقع بين الرقيبة والعصابة منطقة لمنيحر وهي تصغير المنحر (أي: الترقوة) وهي المنطقة التي تغطي الجزء الغربي لمقاطعة كيفه وبلدتي كندرة وكوروجل.

إلى الشرق، تعلو أفلة منطقة الرقيبة، ويتخيل انها صدر الحيوان الخرافي، وعلي هذا الأساس تسمي الكاشوش (بمعني الصدر). ويقع الجزء الأكبر من أفلة في الحوض الغربي. اما في ولاية لعصابة، تسود أفلة الجزء الشرقي لبلدية اقورط.

وابعد من ذلك في الجنوب الشرقي، يتكون الشريط الممتد شرقي منخفض لمسيلة من مرتفعات صخرية، صغيرة، منفصلة عن أفلة تسمي الجام أفلة.

## 5 . 2 . بنية أسماء الأمكنة الجزئية

بصرف النظر عن وحدة المعنى القائمة فيما يبدو على تمثال حيوان خرافي، فان مناطق أخرى من ولاية لعصابة تقوم أسماء الأمكنة فيها على عوامل أخرى مثل التضاريس (افكوك، اوكار) أو على الشبكة الهيدروغرافية مثل (لمسيلة).

.أفطوط اسم مكان مجهول الأصل ويطلق على المنطقة الواقعة غربي سلسلة لعصابة، والتي يحدها من الغرب كوركول الأبيض مشكلا بذلك الحدود بين ولايات لعصابة، كوركول ولبراكنة. وتضم هذه المنطقة الضفة الشمالية لوادي كوركول الأبيض ووادي كوركول الأسود ومجاري العديد من الأودية الثانوية، التي تشكل جزءا من النظام الهيدرولوجي لأودية كوركول. وتنقسم منطقة أفطوط إلى جزئين يفصل بينهما ورتفعات واو وتمتد هذه المنطقة على مقاطعة باركيول وجزء كبير من مقاطعة كنعوصة.

.أوكار اسم مكان قديم (ذكره البكري سنة 1067)، ومن المحتمل ان يكون أصل هذا الاسم بربري صنهاجي.



ويطلق منطقة ذات كثبان كبيرة، شبه ثابتة وتيار (جمع تيارت بمعنى أراضي منخفضة). ويمتد اوكار الشرقي بين الحوض الغربي وظهر تشيت وولاتة. وكثبان اوكار وتياره تصل إلى أقصى شمال شرقي ولاية لعصابة (مقاطعة بومديد).

لمسيلة (تختلط احياناً مع اركيبه، التي تشكل امتداد لها إلى ما بعد واد كوروجل)، وهي المنطقة الواقعة بين واد كوروجل، سلسلة لعصابة، وادسانى-خيرنه وواد لمسيلة. وهي اسم لجزء وادي كاراكورو، ابتداءً من التقاء واد كوروجل وواد السلطانية-مسي-منصور. وهي منطقة رملية مثل اركيبه ولكن مع وجود حركة كثبان رملية كبيرة.

### الآودية والبرك المائية في حوض لمسيلة-كوراكورو:

ينحدر وادي كاراكورو من مرتفع أفله ويعبر المرتفعات تحت اسم وادي لكنتاتين حتى يصل واد أم الخز، حيث يلتقي واد تاسكاس ويدخل إلى لعصابة تحت اسم واد لمسيلة وفي الملكة (أي ملتقى الوديان) يتصل بواد بوعلبه الذي تجري مياهه من جنوب أفله ويغذيه واد رأس الفيل .

بعد الملكة يأخذ الوادي اسم واد السلطانية-موسي-منصور ويلتقي في آدازارا بواد كيفه المتكون من ملتقى: وادي كيفه الأصلي وواد ي كرو وواد الروظه.

عند كوروجل يأخذ وادي كاراكورو اسم وادي لمسيلة ويلتقي واد كوروجل، الذي ينبع من ممر كوساس. ويتسع الوادي فيما بعد ويكون في موسم الخريف سلسلة من المستنقعات المؤقتة ويكون البحيرات الدائمة مثل كوار وكنكوصه.

وعند خروج من كنكوصه يأخذ الوادي اسم كاراكورو ويتبع اتجاه شمالي. جنوبي حتى يصب في نهر السينغال، ومكونا خط الحدود بين موريتانيا ومالي.

### حوض كوركول:

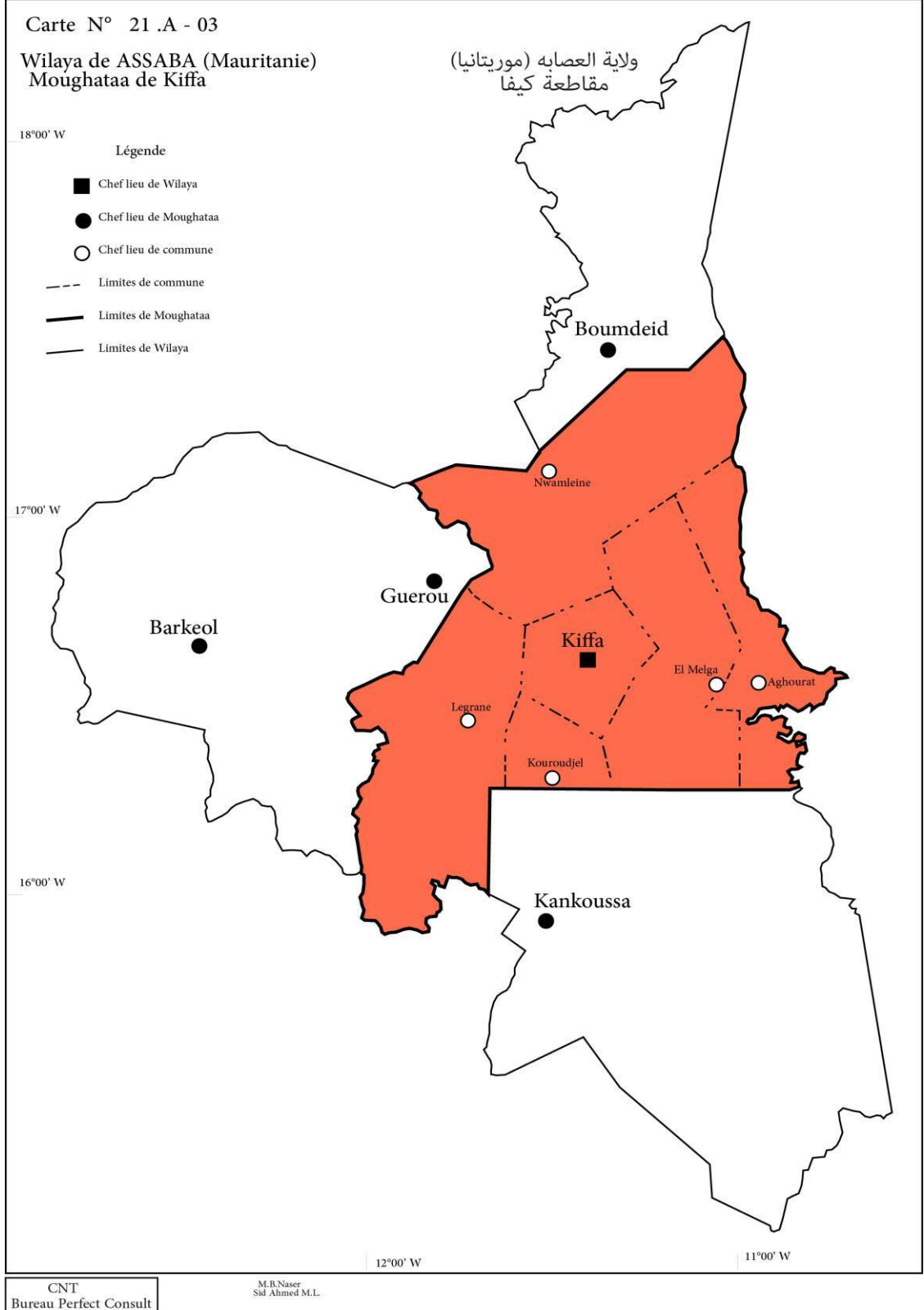
يتكون حوض كوركول من التقاء كوركول الأبيض (الواد لبيظ) وكوركول الأسود (الواد لخظر). ينبع كوركول الأبيض من ممر جوك ويجمع مياهه من منحدرات لعصابة بواسطة اودية: امردز، تمسية، بودميان ثم مياه السفح الغربي لواو: وادي بيجيادة.....

أما كوركول الأسود فينبع من جنوب ممر باطيل ويتدفق من منحدرات لعصابة وواوات ويجمع مياهه من هذه المرتفعات عن طريق العديد من الأودية الثانوية: وادي طاري، مسيل سدرات لشلاف، باركيول، شلخت أسريسير...على الضفة اليمنى وادوية: حاسي اهل سيد أحمد، خي بان ولعويس.

6. أسماء الأمكنة على المستوى المقاطعي والمحلي

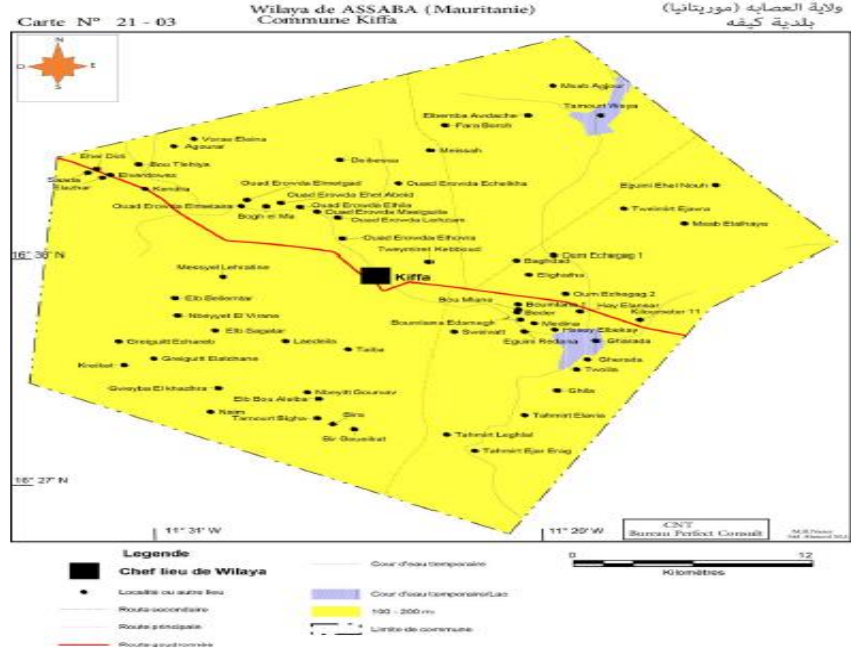
1.6 مقاطعة كيفة

أ. خريطة مقاطعة كيفة



ب . تقديم موجز لمقاطعة كيفة

الحدود	تتقاسم الحدود مع: بومديد في الشمال تامشكط والطينطان في الشرق كنكوصة وولد ينج في الجنوب امبود، باركيول، كرو والمجرية في الغرب
المساحة	10700 كم <sup>2</sup>
السكان	ساكن تبلغ نسبة النساء 53, 2 % 110714
الأهمية	ولاية زراعية رعوية وتجارية
البلديات	. كيفة . انواملين . اقورط . الملكة . كوروجل . لكران



أ. تقديم موجز لبلدية كيفة

النشأة	المرسوم رقم 86.154 الصادر بتاريخ 2 أكتوبر 1986 والقاضي بإنشاء بلدية تسمى بلدية كيفة ومقرها كيفة
اسم المكان	أصل التسمية غير معروف، ومن المحتمل أن يكون سنكي أو فلاني
الحدود	تحد البلدية من الشمال بلدية انواملين ومن الشرق بلدية الملكة ومن الجنوب بلدية كوروجل ومن الغرب بلدية لكران وكل هذه البلديات الأربعة تنتهي لمقاطعة كيفة. واستنادا إلى المرسوم المشار إليه "تشكل الحدود الإقليمية لبلدية كيفة دائرة نصف قطرها 20 كم تقاس من نقطة مركزية تسمى مقر إقامة والي لعصابة.
السكان سنة 2013	يبلغ عدد سكان البلدية 60.005 نسمة، أي 54.2٪ من سكان المقاطعة
الحالة	تتمتع البلدية بوضع خاص لأن عاصمتها كيفة هي أيضاً العاصمة الإقليمية لولاية لعصابة من جهة، وعاصمة مقاطعة كيفة من جهة أخرى

التضاريس	سهل تحاتي عريض يتميز بارتفاع منخفض (تقع كيفية على ارتفاع 120 مترًا فوق مستوى سطح البحر). محصورة بين سلسلة لعصابة في الغرب وأولي الارتفاعات الصخرية من أفلة في الشرق
المؤهلات	- تنمية حيوانية مستقرة (وخاصة من الأبقار والحيوانات الصغيرة، طرق للانتجاع من الشمال إلي الجنوب)، الزراعة المطرية. - زراعات متنوعة (إنتاج الألبان، تربية الدواجن، زراعة الخضر والفواكه)، موجهة نحو السوق الكبير لمدينة كيفية؛ - أنشطة التجارة والصناعة التقليدية، المتمركزة عاصمة البلدية، بسبب تمتعها بعدد من المرافق الحيوية المطلوبة (الكهرباء، الاتصالات، الربط بالطرق والمطارات الخ..

ب : القرى الرئيسية

اسم المكان	الموقع		الشرح
	خط العرض	خط الطول	
اكني اهل نوح	-11.15.51	16.41.53	اسم هجين اوغير عربي، منطقة للتنمية الحيوانية، مفهوم ملكية قبلية
اكني اردانه	21.14.11	54.34.16	اسم بربري، ضاحية للتنمية الحيوانية
بغداد	11.21.26	16.38.18	اسم عربي من التسميات الحديثة، ضاحية للتنمية الحيوانية
بدر	11.21.26	16.30.26	اسم عربي، تسمية حديثة، ضاحية للتنمية الحيوانية
بيره	11.26.34	16.30.26	تسمية غير معروفة، مقلع لصناعة لبن البناء
بوملانه 1	11.21.24	16.36.12	اسم عربي، واحة نخيل
بوملانهلدامغه	11.21.20	16.35.28	اسم عربي، واحة نخيل
ايمب اوداش	11.21.7	16.45.14	تسمية بربرية، واوداش ذكر البقر، منطقة للتنمية الحيوانية
اهل ديدي	11.33.12	16.42.39	اسم عربي، اسم شخص، تسمية حديثة، بئر، مفهوم ملكية أسرية
الازهر	11.33.2	16.42.14	اسم عربي، تسمية حديثة، منطقة تجارية، وللتنمية الحيوانية

اسم عربي، تسمية حديثة وقديمة، منطقة للتنمية الحيوانية	16.42.22	11.32.48	الفردوس
اسم عربي، تسمية حديثة، ضاحية للتنمية الحيوانية	16.37.37	11.21.6	الغيثة
اسم عربي، تسمية حديثة، ضاحية للتنمية الحيوانية	16.35.51	11.19.40	حي الانصار 1
اسم عربي، تسمية حديثة، ضاحية للتنمية الحيوانية	16.35.30	11.19.25	حي الانصار 2
اسم عربي واسم شخص، ضاحية وواحة	16.34.59	11.20.23	حاسي البكاي

تسمية ربما عربية قريبة من الكلمة الحسانية الكندرية وهي الشاي باللين دون سكر وقد يضاف اليه احيانا الصمغ العربي. وكندرة سهل قديم تغمره المياه (تامورت) وكندرة الان ضاحية من ضواحي مدينة كيفة وبها واحة نخيل	50.41.16	50.31.11	كندره
تسمية غير معروفة , وكيفة في الاصل عبارة عن بحيرة تقع علي بعد 12 كلم شمال المدينة الحالية التي تحمل نفس الاسم. كيفة عاصمة الولاية كانت في الاصل نقطة عسكرية أنشأها الجيش الفرنسي في 11 دجمبر 1906 قرب بحيرة كيفة و سميت مركز كيفة و لنقص المياه في فصل الصيف هجرت هذه المنطقة و حولت فاتح فبراير 1907م إلي 12 كلم جنوبا قرب البئر المعروف باسم حاسي بابو و أبقث الإدارة العسكرية له نفس الاسم كيفة. وكيفة هي عاصمة ولاية لعصابة وتشكل ثاني مدينة في البلاد وتشتمل علي التجارة , الحرف والنقل الخ	34.37.16	22.25.11	كيفة
تسمية فرنسية , ضاحية للتنمية الحيوانية	27.35.16	59.17.11	الكيلومتر 11
اسم عربي , تامورت أو منخفض , منطقة للزراعة والتنمية الحيوانية	25.34.16	35.32.11	كريكط الشارب
اسم عربي , تامورت أو منخفض , منطقة للزراعة والتنمية الحيوانية	35.33.16	35.31.11	كريط العطشان

اسم عربي , ضاحية للتنمية الحيوانية	16.34.26	11.27.53	لعديله
اسم عربي , تسمية حديثة , ضاحية للتنمية الحيوانية	16.35.17	11.20.58	مدينه
اسم عربي , منطقة للزراعة والتنمية الحيوانية	16.43.33	11.23.51	ميساح أزليل
منطقة للزراعة المطرية , توضيح عرفي		9 كلم إلي الغرب من مركزيفه	مسيل لحرا طين
اسم هجين او غير عربي , منطقة زراعية	16.46.40	11.16.44	امصب اكجور
اسم عربي منطقة للتنمية الحيوانية	16.40.2	11.16.44	امصب الطلحاية
اسم هجين أو غير عربي , منطقة للتنمية الحيوانية	16.31.58	11.27.16	انبية كرفاف

اسم عربي تامورت أي ارض منخفضة, منطقة للتنمية الحيوانية	16.31.1	11.29.59	النعم
تسمية عربية, العديد من التسميات , قرية, واحة نخيل, منطقة لزراعة الخضروات	16.39.19	11.26.18	وادي الروظه الحفره
تسمية عربية, العديد من التسميات , قرية, واحة نخيل, منطقة لزراعة الخضروات	16, 40, 19	- 11, 26, 25	وادي الروظه لحزام
تسمية عربية, العديد من التسميات , قرية, واحة نخيل, منطقة لزراعة الخضروات	16, 41, 58	-11, 28, 1	واد الروظه الشلخه
تسمية عربية, العديد من التسميات , قرية, واحة نخيل, منطقة لزراعة الخضروات	16, 41, 1	-11, 28, 1	وادي الروظه اهلاعبيد
تسمية عربية, العديد من التسميات , قرية, واحة نخيل, منطقة لزراعة الخضروات	16, 40, 50	-11, 27, 29	وادي الروظه الحله
تسمية عربية, العديد من التسميات , قرية, واحة نخيل, منطقة لزراعة الخضروات	16, 40, 52	-11, 29, 8	وادي الروظه لمطايه
تسمية عربية, العديد من التسميات , قرية, واحة نخيل, منطقة لزراعة الخضروات	16, 41, 10	-11, 28, 59	وادي الروظه لمتكاد
تسمية عربية, العديد من التسميات , قرية, واحة نخيل, منطقة لزراعة الخضروات	16, 40, 36	-11, 27, 0	وادي الروظه امصبيكيه

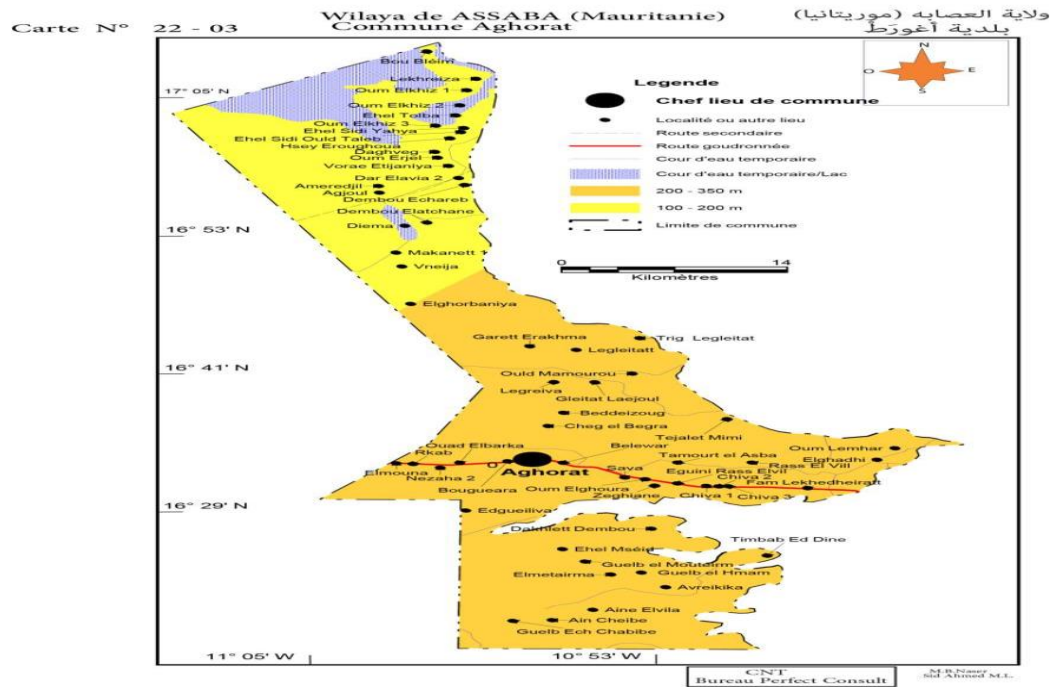
اسم عربي , منطقة زراعية	, 38, 3216	-11,20,24	أم اشكاك 1
اسم عربي , منطقة زراعية	16, 36, 42	-11,20, 4	أم اشكاك 2
اسم عربي , تسمية حديثة , منطقة للتنمية الحيوانية	16, 42, 29	-11,33,26	السعادة
منطقة للزراعة المطرية	, 34, 5316	-11,23,12	اسويقات
اسم هجين أو غير عربي , منطقة للتنمية الحيوانية	, 29, 916	-11,22,38	تاهميرت أجار الرك
اسم هجين أو غير عربي , منطقة للتنمية الحيوانية	, 30, 5216	-11,21,13	تاهمير العافية
كلمة بربرية واسم قبلي, منطقة للتنمية الحيوانية: فكرة التبني او التملك القبلي	, 29, 5616	-11,23,25	تاهميرت لقلال



كلمة عربية, تسمية حديثة ؛ ضاحية؛منطقة للتنمية الحيوانية	, 34, 216	-11,26, 7	طيبة
اسم هجين , منطقة للتنمية الحيوانية , فكرة التبني أو التملك القبلي	, 40, 4516	-11,18,26	تويميرت اجعافرة
"تويميرت" تصغير لكلمة "تامورت" وتعني (ارض منخفضة تكسوها الاشجار, تغمرها مياه الأمطار) واصل الكلمة صنهاجي , تشير للتملك الفردي ؛ ضاحية , منطقة للتنمية الحيوانية			تويميرت كبود
اسم هجين , منطقة للتنمية الحيوانية	, 33, 416	-11,19,46	الطويلة
كلمة عربية , ضاحية , منطقة للتنمية الحيوانية	, 44, 616	-11,30,27	فرع اللينة

## 2.1.6 بلدية أغوورط

### ا . خريطة بلدية اقورط



### ب. تقديم موجز لبلدية أغوورط

المرسوم رقم 88.169 الصادر بتاريخ 6 دجمبر 1988 المنشئ للبلديات الريفية في مقاطعة كيفة والمحدد لحدودها والمقرات والحدود	النشأة
---	--------

اسم المكان	أغورط كلمة بربرية (كلمة من كلام ازنাকে) تشير إلى منخفض حفرته مياه الأمطار حتي تكونت أرض طينية إلى حد ما
الحدود	تحد بلدية أغورط من الشمال بلدية انواملين ومن الشرق ولاية الحوض الغربي ومن الجنوب بلدية بلاجميل (كنكوسا) ومن الغرب بلدية المملكة.
السكان سنة 2013	يبلغ عدد سكان البلدية 18358 نسمة ويمثلون 16.6٪ من سكان مقاطعة كيفة
الحالة	بلدية ريفية
التضاريس	قليلة الارتفاعات. المنطقة التي يعبرها طريق الأمل تسود فيها سلسلة من التلال أو الروابي. وفي أقصى الشمال وعلى امتداد خمسين كلم، وبالزول من أم الخز نحو الجنوب تقع الأراضي عند سفح المرتفعات الصخرية لافلة شرقا (ولاية الحوض الغربي).
المؤهلات	تنمية حيوانية (تنمية حيوانية مستقرة، تتكون من الأبقار والمجترات الصغيرة، تنتجع شمال. جنوب) زراعة مطرية أو خلف السدود. نشاط تجاري ونشاط الصناعة التقليدية (المنطقة يعبرها طريق الأمل) مقدرات سياحية

اسم المكان	الموقع	الشروح
ادمب الشارب	-10, 59, 52	منطقة لزراعة الخضروات؛ تسمية مختلطة الأصل توحى بوفرة مياه الآبار مقارنة بأدمب العطشان
أديمب العطشان	-11, 1, 12	منطقة لزراعة الخضروات؛ كلمة مختلطة الأصل توحى بندرة مياه الآبار بأدمب الشارب
أغورات	-10, 57, 32	واحة نخيل وتجمع سكاني كبير. والتسمية بربرية صنهاجية تطلق على ارض منخفضة حفرتها مياه الأمطار مما ينتج عنه غالباً تكو ارض طينية.
أكجور	-11, 2, 51	منطقة زراعية، ارض لتجمع المياه (اكرارة)، أصل الكلمة غير معروف
عين الفيلا	-10, 55, 25	تسمية عربية، واحة نخيل
أمردجل	-11, 0, 50	أصل الكلمة غير معروف، منطقة حدائق للخضروات وتنمية حيوانية
فريكيكا	-10, 52, 53	اسم عربي صوتي، واحة نخيل ومنبع مائي
عين الرحمة		اسم عربي، قرية، منطقة للزراعة والتنمية الحيوانية
بلوار	-10, 56, 28	أصل التسمية غير مؤكد، واحة، منطقة للزراعة للتنمية الحيوانية
بو بلييم	-11, 1, 12	البركة المائية الكبيرة والدائمة لوادي أم الخير، منطقة زراعية، التسمية عربية
بوكادوم	-11, 2, 53	اسم عربي، يعني صاحب الفأس، واحة وموقع تاريخي
بوكعارة	-10, 58, 23	تجمع سكاني كبير، واحة نخيل قديمة. مقلع للحجارة. أصل الكلمة عربي
بونعامة	75 كلم شمال عاصمة البلدية	قرية كبيرة، منطقة لل تنمية الحيوانية
اشهيبه	19 كلم جنوب عاصمة البلدية	تمورت، (ارض منخفضة) منطقة للزراعة والتنمية الحيوانية
الشيغا 1	-10, 51, 28	من التسميات الحديثة، وأصل الكلمة عربي، والاسم السابق: وادي رأس الفيل، وهي منطقة للتنمية الحيوانية

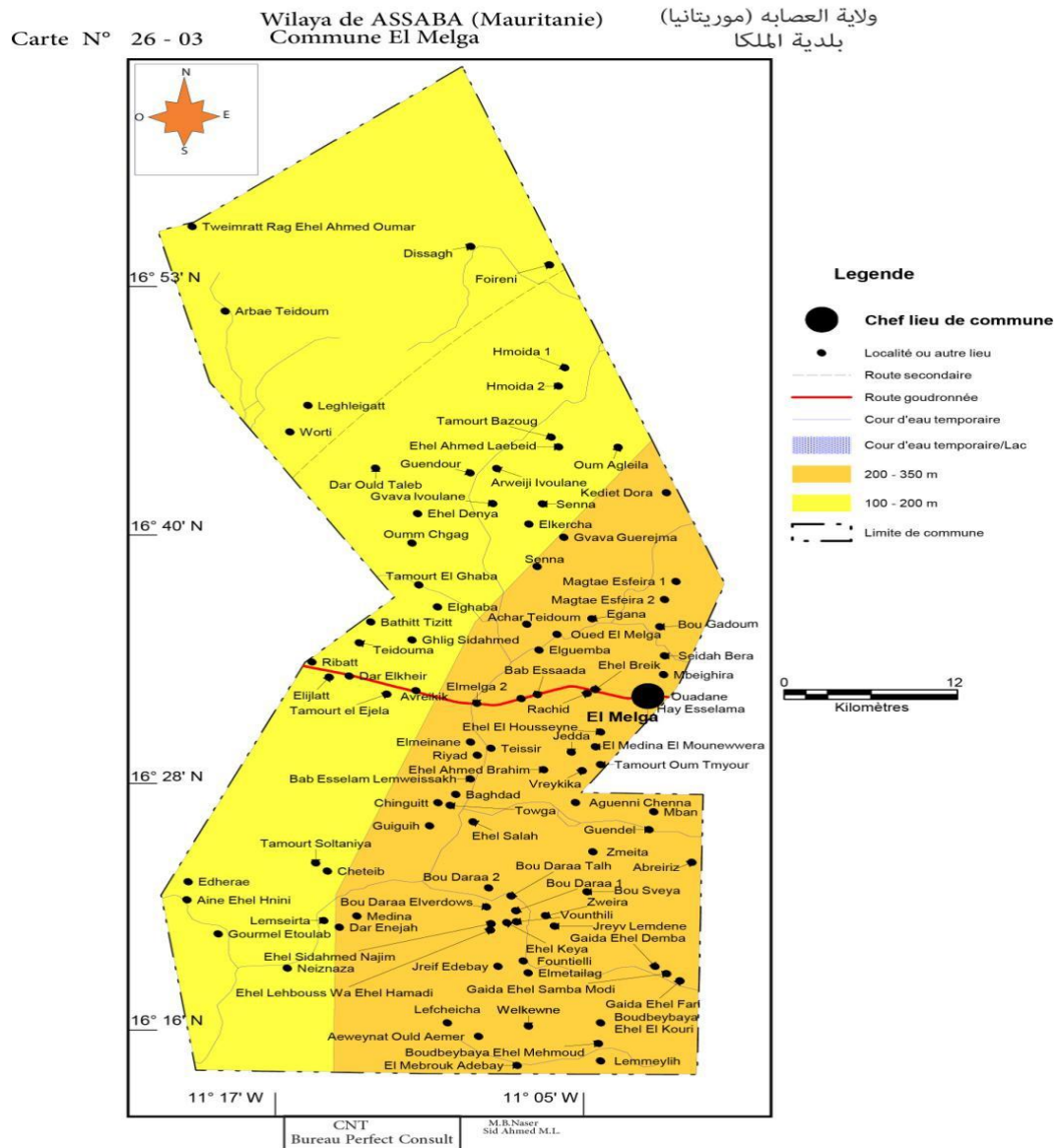
الشيغا 2	-10, 51, 3	16, 31, 12	من التسميات الحديثة ، و أصل الكلمة عربي ، والاسم السابق : وادي رأس الفيل، وهي منطقة للتنمية الحيوانية
الشيغا 3	-10, 50, 42	16, 31, 12	من التسميات الحديثة ، و أصل الكلمة عربي ، والاسم السابق : وادي رأس الفيل، وهي منطقة للتنمية الحيوانية
دغفج	-11, 0, 56	17, 0, 25	بئر، منطقة للتنمية الحيوانية. التسمية عربية . وتفيد بوفرة مياه البئر.
داخلت دمبو	-10, 53, 23	16, 27, 30	منطقة للتنمية الحيوانية ، منبع مائي . تفيد بالتملك الشخصي .
دار العافية 2	-11, 0, 6	16, 58, 7	قرية. تسمية حديثة ، أصل التسمية عربي.
الدورة	20 كلم شمال عاصمة البلدية		كراره ( ارض منخفضة تتجمع فيها مياه الأمطار)
اجمه	-11, 1, 58	16, 53, 58	تامورت ، كرارا. أصل التسمية عربي.
ادجيليف	-10, 59, 51	16, 29, 6	تامورت منطقة للتنمية الحيوانية . أصل التسمية غير مؤكد.
اكانة	-11, 5, 5	16, 37, 0	تامورت، زراعة مطرية
أكن رأس الفيل	-10, 52, 29	16, 31, 27	وادي هام ، واحة نخيل ، موقع تاريخي ذو أهمية قصوى (ضريح الأمير بكار ولد سويد أحمد)
أهل احمد لبعيد	-11, 6, 29	16, 45, 21	زراعة، واد مقطع اسفيرة
أهل بريك	-11, 4, 56	16, 33, 34	منطقة زراعية
أهل امسييد	-10, 56, 29	16, 25, 44	أدباي، منطقة زراعية، اكراره تفيد بالتملك الأسري
أهل سيدي ولد طالب	-11, 0, 1	17, 2, 8	التجمع السكاني لوادي أم الخز ، تفيد بالتملك العائلي
أهل سيدي يحيى	-10, 59, 55	17, 2, 29	تامورت كبيرة ، منطقة للزراعة، و التنمية الحيوانية ، تملك أسري
أهل الطلبة	-11, 0, 12	17, 3, 36	تجمع سكاني في وادي أم الخز ، تملك عائلي
الفضي	20 كلم شمال عاصمة البلدية		واحة نخيل ، منطقة للزراعة والتنمية الحيوانية
الغربانية	-11, 1, 46	16, 47, 8	تامورت ، منطقة للتنمية الحيوانية ، جبل. أصل التسمية عربي.
الكنميه	-11, 7, 8	16, 35, 27	كراره
الحاشية	74 كلم شمال عاصمة البلدية		حاشيت وادي أم الخز ، منطقة للزراعة والتنمية الحيوانية
الكرشة	-11, 7, 36	16, 41, 35	منطقة زراعية ، وادي مقطع أسفيره
المتعرما	-10, 54, 48	16, 23, 30	تامورت ، التسمية عربية

المنى	-11, 2, 16	16, 33, 13	تسمية حديثة ، أصل التسمية عربية. منطقة حدائق للحيوانات
عيون انعاج	10 كم جنوب عاصمة البلدية		تامورت , واحة , ونبع مياه , منطقة زراعية
افام لخديرات	-10, 47, 57	16, 31, 3	تسمية عربية. واحة ، منطقة لزراعة الخضروات
اكفافة كرجمة	-11, 6, 14	16, 40, 57	منطقة زراعية ، وادي مقطع اسفيره
أحسي السلام	-11, 3, 16	16, 32, 59	اسم عربي , منطقة للتنمية الحيوانية
أحسي الرغوة	-11, 0, 24	17, 1, 35	بئر , منطقة للتنمية الحيوانية. تسمية عربية
لحويط	كلم شمال عاصمة البلدية 80		بئر , منطقة للتنمية الحيوانية
لخريزة	-10, 59, 30	17, 6, 48	منطقة زراعية , خريزت ببولويم. تسمية عربية
مقطع اسفيرا 2	-11, 2, 17	16, 34, 19	أكبر سد زراعي في لعصابة , . خزان حبوب الولاية
ماكانيت 1	-11, 2, 17	16, 51, 37	سد , زراعة السدود , تسمية غير مؤكدة
امبانه	-11, 2, 35	16, 27, 38	تامورت
امبيغيره	-11, 2, 17	16, 34, 19	تامورت. تسمية عربية. تدل علي الامتلاء بالماء
نزهة 2	-11, 0, 44	16, 32, 50	تسمية حديثة، تسمية عربية. حي من أغورط
ودي البركة	-11, 0, 3	16, 33, 15	تسمية حديثة ، تسمية عربية. واحة
وادان	-11, 2, 32	16, 33, 15	واحة، بستنة. تجمع سكاني حديث. تسمية تذكاري تخليدا للمدينة الأصلية للمؤسسين أو أسلافهم
أم اكليلة	-11, 4, 10	16, 45, 21	منطقة زراعية ، في وادي مقطع أسفيرة
أم القرى	-10, 53, 36	16, 31, 50	تسمية حديثة ، تسمية عربية. الاسم السابق: وادي رأس الفيل. منطقة للتنمية الحيوانية
أم الخز 1	-10, 59, 48	17, 5, 48	تامورت كبيرة ، منطقة للزراعة والتنمية الحيوانية، إمكانات سياحية، غابات
أم الخز 2	-11, 0, 3	17, 4, 28	تامورت كبيرة ، منطقة للزراعة والتنمية الحيوانية. أصل التسمية عربي
أم الخز 3	-11, 0, 54	17, 2, 42	تامورت كبيرة ، منطقة للزراعة والتنمية الحيوانية. أصل التسمية عربي
الرشيد	-11, 5, 14	16, 33, 22	منطقة للتنمية الحيوانية
الركاب	-11, 1, 41	16, 33, 9	واحة بوادي بلوار

الصفاء	-10, 54, 19	16, 31, 58	تسمية حديثة، اسم عربي. منطقة للتنمية الحيوانية
افنيجه	-11, 2, 4	16, 50, 24	تامورت ، منطقة لزراعة الحبوب والتنمية الحيوانية . أصل التسمية غير مؤكد
افريع التيجانية	-11, 0, 27	16, 59, 11	تامورت. تسمية عربية.

### 3.1.6. بلدية الملكة

#### أ. خريطة بلدية الملكة



ب. تقديم موجز لبلدية الملكة

النشئة	المرسوم رقم 88.169 بتاريخ 6 دجمبر 1988 القاضي بإنشاء البلديات الريفية في مقاطعة كيفة والمحدد لحدودها والمقرات والحدود
اسم المكان	تسمية حسانية عربية. الملكة (= الاتقاء)، وتعني نقطة الالتقاء بين عدة أودية
الحدود	تحدها من الغرب بلديتي كيفة وكوروجل ومن الشمال بلدية اناملين ومن الشرق بلدية أغورط ومن الجنوب بلديتي ابلا جميل و ساني (كنكوصة)
عدد السكان 2013	يبلغ عدد سكان البلدية 1074 نسمة و يمثلون 9.7% من سكان مقاطعة كيفة
الحالة	بلدية ريفية
التضاريس	يحدها من الغرب بلديتي كيفة وكوروجل ومن الشمال بلدية نواملين ومن الشرق بلدية أغورات ومن الجنوب بلديتي بلاجميل و ساني (كانكوسا)
المؤهلات	تنمية حيوانية مستقرة (تتكون من الأبقار والمجترات الصغيرة، طريق للانتجاع من الشمال إلى الجنوب) الزراعة المطرية و الزراعة خلف السدود . السدود الترابية-

ج. القرى الرئيسية

اسم المكان	الموقع	الشروح
أكن الشنه	12 كم جنوب المركز المدني	تجمع سكاني، منطقة للتنمية الحيوانية. "أكن" تسمية بربرية صنهاجية و"الشنه" تسمية عربية
عين أهل أحنين	16, 23, 10 -11,20,39	بئر، حناء، بستنة، منطقة للتنمية الحيوانية، ملكية أسرية .
أرويج إفلان	16, 44, 16 -11,8,52	كان يسمى "كندور" في السابق، منبع مائي، واحة ، منطقة لزراعة الحبوب و التنمية الحيوانية، تملك عرقي.
باب السعادة	16, 33, 18 -11,7,10	تسمية دعائية أو ابتهاليه.
باب السلام/ لمويسخ	16, 29, 10 -11,9,44	قرية، منطقة للتنمية الحيوانية. تسمية مزدوجة: "لمويسخ"، تسمية قديمة "مبتدلة" لمكان بجانب "باب السلام" وهذه تسمية دعائية جديدة. السكان

منقسمون حول العمر المفترض لاستيطانهم ، التسمية عربية			
قرية ، منطقة للتنمية الحيوانية. التسمية فارسية	16, 28, 24	-11,10,17	بغداد
واحة ، بستنة ، منطقة للتنمية الحيوانية ، تسمية عربية	16, 22, 46	-11,7,54	بودراعه 1
واحة ، بستنة ، منطقة للتنمية الحيوانية ، تسمية عربية	16, 23, 52	-11,8,58	بودراعه 2
واحة ، بستنة ، منطقة للتنمية الحيوانية ، تسمية عربية	16, 22, 57	-11,9,2	بودراعه الفردوس
واحة ، بستنة ، منطقة للتنمية الحيوانية ، تسمية عربية	16, 23, 29	-11,8,5	بودراعه الطلح
بئر ، تجمع سكاني ، منطقة للتنمية الحيوانية . تملك أسري أو قبلي .		37 كم جنوب المركز المدني	بوخبُيبات أهل الكوري
بئر ، تجمع سكاني ، منطقة للتنمية الحيوانية . تملك أسري أو قبلي .		38.5 كيلومترا جنوب المركز البلدي	بوخبُيبات أهل محمود
قرية ، منطقة للتنمية الحيوانية. تسمية حديثة مخلدة ، نسبة لاسم مدينة شنقيط القديمة في ادرار باعتبارها الأصل السلالي لمؤسسي هذه القرية. وهي تسمية ذات أصل أزيبي	16, 27, 59	-11,10,58	شنقيط
منطقة لزراعة الحبوب وتنمية المواشي ، غابة قديمة من أشجار الصمغ، تسمية عربية	16, 24, 37	-11,15,14	أشطيْب
تجمع سكاني ، منطقة للتنمية الحيوانية ، تسمية دعائية أو ابتهاليه	16, 21, 54	-11,14,44	دار النجاج
منطقة للتنمية الحيوانية . تملك أسري .	16,33, 5	-11,7,48	دار النجاة أهل اسغير
قرية ، منطقة للتنمية الحيوانية ، زراعة مطرية للحبوب	16, 55, 4	-11,10, 0	دِسْق
زراعة حبوب وتنمية حيوانية ، تامورت	16, 24, 3	-11,20,37	أذراع



واحة، بستنة، تنمية حيوانية.	16, 22, 11	-11,8,14	أهل أكّيّة
زراعة حبوب، تنمية حيوانية، تملك أسري.	16, 42, 3	-11,11,56	أهل دونياته
واحة، بستنة، تنمية حيوانية. تملك أسري	16, 21, 49	-11,8,52	أهل لحبوس وأهل حمادي
تنمية حيوانية، تملك أسري	16, 27, 5	-11,9,36	أهل صالح
تنمية حيوانية، تملك أسري	16, 22, 8	-11,8,50	أهل سيد احمد ناجم
تجمع سكاني، تنمية حيوانية ، تملك أسري أو قبلي.	9 كم جنوب المركز البلدي		أهل أحمد البراهيم
تجمع سكاني، تنمية حيوانية ، تملك أسري أو قبلي.	7 كم جنوب المركز البلدي		أهل الحسين
واحة، زراعة حبوب، تنمية حيوانية. تسمية عربية	24 كم جنوب المركز البلدي		اجريف المدن
ملتقى الأودية ، تنمية حيوانية ، بستنة	16,32,57	-11,10, 1	الملكي
تامورت، زراعة حبوب، تنمية حيوانية ، تسمية عربية	16,37,31	-11,11, 6	الغابة
تجمع سكاني، زراعة الحبوب المطرية. اسم خاص وعرفي	43 كم جنوب المركز البلدي		المبروك أدباي
بئر، منطقة تنمية للتنمية الحيوانية. تملك أسري أو قبلي.	17 كم جنوب المركز البلدي		المبروك أهل محمد الشيخ
تجمع سكاني، منطقة للتنمية الحيوانية. تسمية عربية	43 كم جنوب المركز البلدي		المبروك ليونيرات

المدينة المنورة	7 كم جنوب المركز البلدي	تجمع سكاني، منطقة للتنمية الحيوانية. تسمية دعائية أو ابتهاليه	
الميثان	-11,9,45	16,30,57	قرية، منطقة للتنمية الحيوانية، تسمية تخليدية حديثة نسبة إلى بلدة الموينان في تكانت، المنطقة التي ينحدر منها مؤسسوا هذه القرية. أصل التسمية غير مؤكد.
المجى	33 كم جنوب المركز البلدي	تجمع سكاني، تنمية مواشي. تسمية عربية	
الملكي 2	-11,9,32	16,32,50	ملتقى الاودية، منطقة للتنمية الحيوانية، بستنة، تسمية عربية
المتعلك	-11,7,23	16,19,45	تنمية مواشي. تسمية عربية
القدس	9 كم جنوب المركز البلدي	تجمع سكاني، تنمية مواشي. تسمية دعائية أو ابتهاليه	
اعوئنت ولد أعمز	36 كلم جنوب المركز البلدي	منبع مياه، منطقة للتنمية الحيوانية	
أفيري	-11,6,18	16,54,28	تامورت، منطقة للتنمية الحيوانية وزراعة الحبوب، تسمية ربما من أصل سوننكي
أفريكيه	8 كلم جنوب المركز البلدي	منبع مياه، واحة، منطقة للتنمية الحيوانية، تسمية عربية	
كايداه أهل دنبة	-11,2,28	16,20,7	منطقة للزراعة المطرية للحبوب، تملك أسري.
كايداه أهل أفري	-11,1,29	16,19,25	زراعة مطرية للحبوب، تملك أسري؟
كايداه أهل صمب مود	-11,2,0	16,19,46	زراعة مطرية للحبوب، تملك أسري؟
اغليك سيد أحمد	-11,12,4	16,35,54	سد، زراعة الحبوب في السدود، تنمية المواشي
كورمل الطلابه	-11,19,26	16,21,31	محاصيل الحبوب، واحة على لمسيلة تنمية مواشي. أصل الكلمة غير مؤكد فولاني أو سوننكي من كورمل. تملك قبلي.

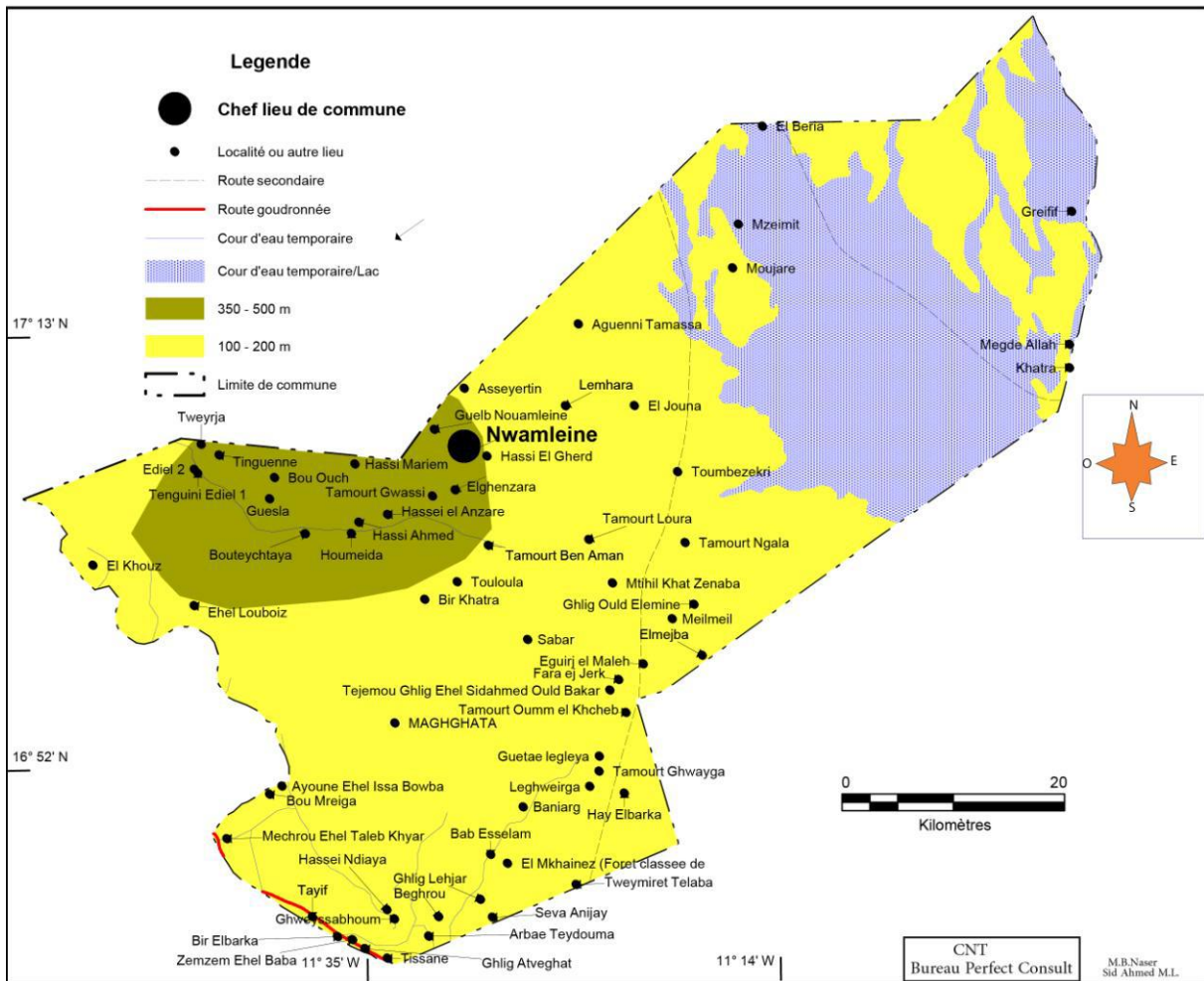
كيكيه	16,26,52	-11,11,17	زراعة الواحات والحبوب وتنمية المواشي. أصل التسمية غير مؤكد
كُفَّاهُ إِفْلَانٌ	16,42,34	-11,9,0	زراعة الحبوب، تنمية المواشي، تملك عرقي.
أَحْمِيدًا 1	16,49,12	-11,6,17	سد، زراعة خلف السدود، تنمية المواشي
أَحْمِيدًا 2	16,48,18	-11,6,31	سد، زراعة خلف السدود، تنمية المواشي
جده	7 كلم جنوب المركز البلدي		
أَجْرِيفُ أَذْبَائِي	16,20,3	-11,8,33	تامورت، تنمية ماشية، زراعة حبوب، تسمية عرفية
لَفْشَيْشَهْ	16,17,17	-11,10,30	تجمع سكاني، تنمية المواشي، تسمية عربية
لكليته	16,47,16	-11,16,15	الاسم السابق: أكرج التيدومة. تجمع سكاني، سد، للزراعة خلف السدود. أصل التسمية عربي
لمويلح	41 كلم جنوب المركز البلدي		
لمصيرطه	16,22,13	-11,15,20	تجمع سكاني، تنمية المواشي، أصل التسمية عربي
امبيديع أهل المامي	36 كلم جنوب المركز البلدي		
مَدِينَهْ	16,22,27	-11,14,4	تجمع سكاني، تنمية المواشي. أصل التسمية عربي
النَيْرْتَنَازَهْ	16,19,53	-11,16,44	بئر تنمية مواشي. أصل التسمية عربي
وُلْدُ خُلَاخْلُ لِهَوَاشِم	2 كلم جنوب المركز البلدي		
وَلْ كُونِي	38 كلم جنوب المركز البلدي		
الرياض	16,30,19	-11,9,28	قرية، تنمية المواشي، تسمية دعائية حديثة
التيسير	16,30,40	-11,8,57	تنمية المواشي، تسمية دعائية أو ابتاليه
التَوَكَّهْ	16,27,52	-11,10,30	قرية، تنمية المواشي، أصل التسمية عربي
فَنَّتَيْلِي	16,22,14	-11,7,52	واحة، بستنه، تنمية المواشي، أصل التسمية غير مؤكد
وذتي	16,45,58	-11,16,56	تامورت، زراعة الحبوب، أصل التسمية ربما فولاني
الزَوَيْرَهْ	16,22,32	-11,6,44	تجمع سكاني، تنمية المواشي. أصل التسمية عربي

1. خريطة بلدية انواملين

Carte N° 23 - 03

Wilaya de ASSABA (Mauritanie)  
Commune Nwamleine

ولاية العصابة (موريتانيا)  
بلدية انواملين



ب . تقديم موجز لبلدية انواملين

النشأة	المرسوم رقم 88.169 الصادر بتاريخ 6 دجمبر 1988 المنشئ للبلديات الريفية في مقاطعة كيفة والمحدد لحدودها والمقرات والحدود
اسم المكان	انواملين كلمة بربرية أو صنهاجية معناها غير معروف
الحدود	تحدّها من الشمال ولاية تكانت (بلدية السدود) و 3 بلديات من مقاطعة بومديد و ولاية الحوض الغربي من الشرق ومن الغرب مقاطعة كرو (بلديات كامور وكرو) وأخيرا من الجنوب ب 4 بلديات من مقاطعة كيفة (لكران , كيفة , الملكة واغورط بالاتجاه من الغرب إلى الشرق) .
السكان سنة 2013	يبلغ عدد سكان البلدية 4620 نسمة و يمثلون 4.2 ٪ من سكان مقاطعة كيفة
الحالة	بلدية ريفية
التضاريس	تشغل البلدية سهلا تحاتيا واسعا قليل الارتفاع والتضريس , وتغطي الرمال الجزء الأكبر منه . ويمتد هذا السهل من سفوح هضاب تكانت ومرتفعات منطقة كامور وكرو .
المؤهلات	.تنمية حيوانية (تنمية حيوانية مستقرة , تتكون من الأبقار والمجترات الصغيرة , تنتجع شمال .جنوب) زراعة خلف السدود , وتصل الزراعة المطرية فيها إلى أقصى حدودها الشمالية وغير ممكنة إلا في سنوات التساقطات الجيدة وفي أمكنة مفضلة (الأحواض , المنخفضات الطبيعية) .

ب . القرى الرئيسية في بلدية انواملين

اسم المكان	درجة العرض	خط الطول	الشرح
اربع تيدوم	35 كلم إلى الجنوب من عاصمة الولاية		سد , منطقة للزراعة خلف السدود
أعيون أهل عيسى بوبه	16, 51, 49	-11, 40, 1	سد , منطقة لزراعة القمح خلف السدود
باب السلام	16, 48, 31	-11, 29, 28	بئر منطقة للتنمية الحيوانية

باب انبرج	16, 50, 48	-11, 27, 49	بئر منطقة للتنمية الحيوانية
بغزو	30 كم جنوب مركز البلدية		بئر منطقة للتنمية الحيوانية
الجل 2	17, 7, 7	-11, 44, 27	واحة والشائع أنها أقدم واحة في لعصابة
الغزازه	17, 6, 7	-11, 31, 15	اكرارة , منطقة زراعية
المجبي	16, 58, 8	-11, 18, 46	سد , زراعة خلف السدود
اقليك أنشفغات	25 كم جنوب مركز البلدية		سد , زراعة خلف السدود
أقليك لحجاز	40 كم جنوب مركز البلدية		سد , زراعة خلف السدود
اغونصهم	27 كم جنوب مركز البلدية		سد , زراعة خلف السدود
كطغ لكثيه	16, 53, 15	-11, 23, 58	منطقة للزراعة والتنمية الحيوانية
حايي مريم	17, 7, 22	-11, 36, 20	منطقة للتنمية الحيوانية
حي البركة	16, 51, 29	-11, 22, 42	منطقة للتنمية الحيوانية
احميد	17, 4, 1	-11, 36, 30	منطقة للتنمية الحيوانية
لغويرج	16, 51, 48	-11, 24, 27	منطقة للتنمية الحيوانية
مئل مئل	16, 59, 54	-11, 20, 16	سد , زراعة مطرية , ضريح
انواهلين	17, 7, 55	-11, 30, 39	واحة , البستنة والزراعة والتنمية الحيوانية
ركن الديه	17, 5, 39	-11, 29, 24	منطقة للتنمية الحيوانية والزراعة
الصبار	16, 58, 54	-11, 27, 36	بئر , منطقة للتنمية الحيوانية
الصفاء أنجاي	45 كم جنوب شرقي عاصمة البلدية		منطقة للتنمية الحيوانية
الطائف	16, 45, 30	-11, 38, 29	منطقة للتنمية الحيوانية
تجمع اقليلك أهل سيد أحمد البكار (أم لخشب)	16, 56, 27	-11, 23, 26	كان يسمى سابقا بأم لخشب , منطقة للزراعة خلف السدود

واحة تعتبر أقدم واحة في لعصابة و منطقة للتنمية الحيوانية	-11, 44, 17	17, 6, 56	تَنْجِي الجَل
تجمع سكاني , منطقة للتنمية الحيوانية	-11, 34, 41	16, 43, 30	التَّيسان
منطقة زراعية		40 جنوب غربي عاصمة البلدية	اتويمرات الطلابه

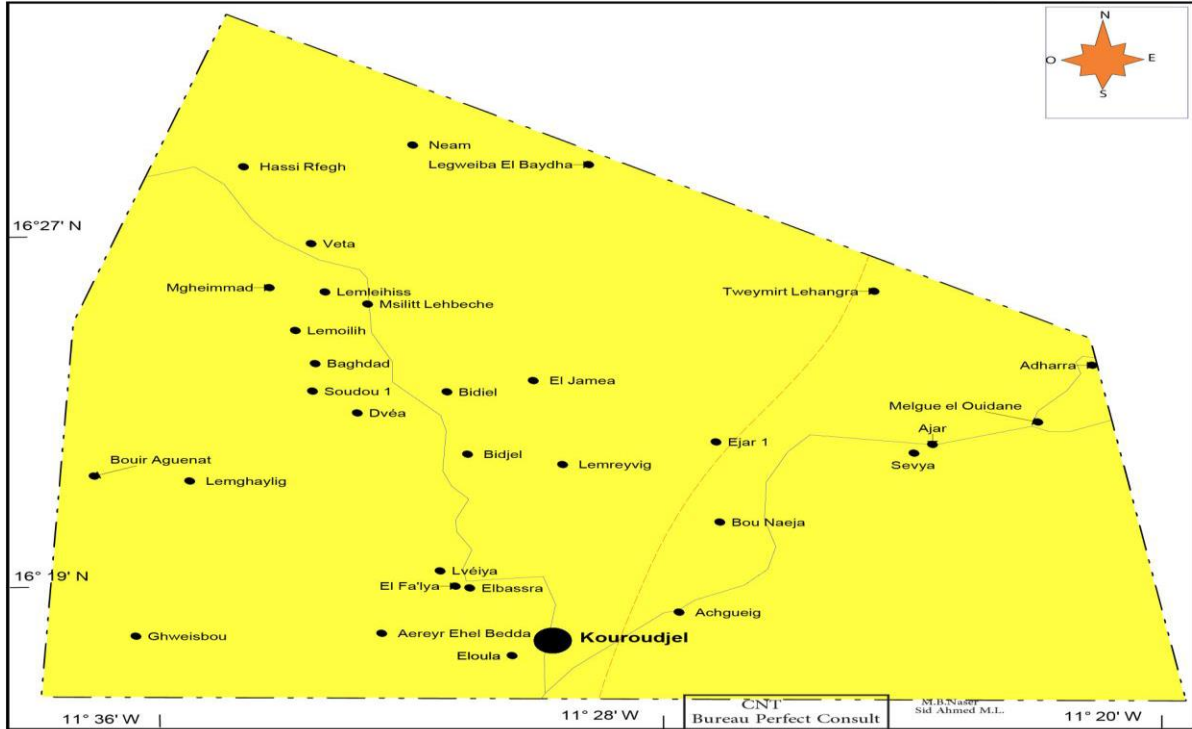
5. 1. 6. بلدية كوروجل

1. خريطة بلدية كوروجل

Carte N° 25 - 03

Wilaya de ASSABA (Mauritanie)  
Commune Kouroudjel

ولاية العصابة (موريتانيا)  
بلدية كوروجل



Legende

- Chef lieu de commune
- Localité ou autre lieu
- Piste principale
- Cour d'eau temporaire
- 100 - 200 m
- Limite de commune

0 8  
Kilomètres

ب . تقديم موجز لبلدية كوروجل

المنشأة	المرسوم رقم 88.169 الصادر بتاريخ 6 دجمبر 1988 المنشئ للبلديات الريفية في مقاطعة كيفة والمحدد لحدودها والمقرات والحدود
اسم المكان	اسم مكان غير معروف ومن المحتمل أن يكون سننكي أو فلاني
الحدود	تحدّها من الشمال بلدية كيفة و من الشرق بلدية الملكة ومن الجنوب بلدية ساني (مقاطعة كنعكوصة) و من الغرب بلدية لكران
السكان سنة 2013	يبلغ عدد سكان البلدية 3827 نسمة و يمثلون 3.5٪ من سكان مقاطعة كيفة
الحالة	بلدية ريفية
التضاريس	تشغل البلدية هضاب واسعة ( 110 م فوق مستوي سطح البحر) , محصورة بين سلسلة لعصابة غربا (طارف بحفرة , الذي يبلغ ارتفاعه 449 م , ويقع في بلدية لكران المجاورة , قرب الحدود مع بلدية كوروجل ) و الارتفاعات الأثولي من أفلة شرقا . وهكذا تكون الأرض أكثر تضرسا عند الحدود الغربية وقرب حدود بلدية الملكة (إلي الشرق من قرية أجار).
المؤهلات	.تنمية حيوانية (تنمية حيوانية مستقرة , تتكون من الأبقار والمجترات الصغيرة , تنتجع شمال .جنوب) .الزراعة المطرية أو الزراعة خلف السدود

ب . القرى الرئيسية في بلدية كوروجل

اسم المكان	درجة العرض	خط الطول	الشرح
يغداد	16, 24, 37	-11, 33, 41	بئر, منطقة للزراعة والتنمية الحيوانية, أصل الكلمة فارسي
بيجل	16, 23, 59	-11, 31, 38	واحة, اسم شخص, منطقة للزراعة والتنمية الحيوانية , أصل الكلمة عربي
بونعجه	16, 21, 4	-11, 27, 24	بو نعجة أي صاحب النعجة , وهي أنثى الضان ,



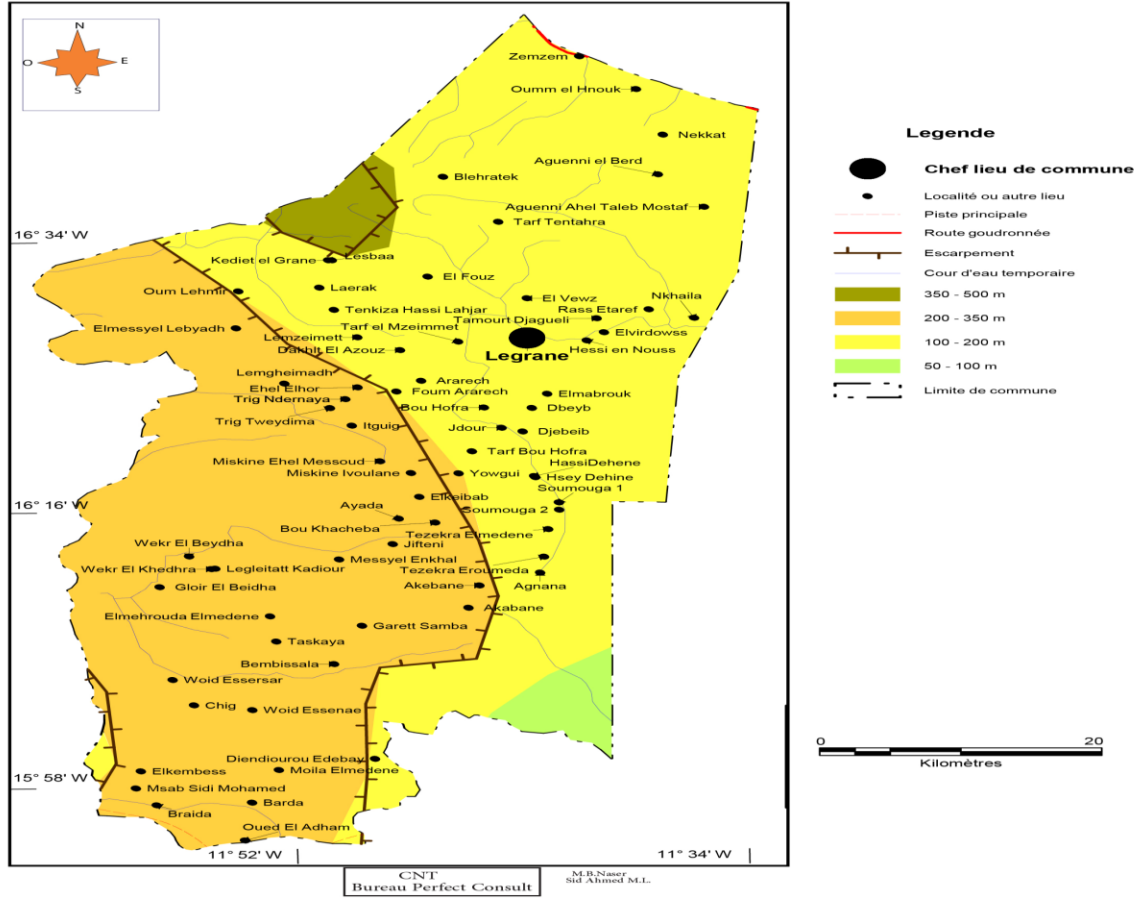
منطقة للتنمية الحيوانية			
بحيرة , منطقة للزراعة المروية وزراعة الخضروات , واصل الكلمة بربري ,صنهاجي	-11, 27, 27	16, 22, 52	أجازا1
واحة ,منطقة لزراعة الخضروات و للتنمية الحيوانية , تسمية حديثة دعائية أو ابتهاليه , واصل الكلمة عربي	-11, 31, 17	16, 19, 36	البصرة
قرية , منطقة للتنمية الحيوانية واصل الكلمة عربي .		يقع 14 كم شمال عاصمة البلدية	الجامع
واحة , بستنة , تنمية حيوانية , تسمية حديثة دعائية , واصل الكلمة عربي .	-11, 30, 37	16, 18, 5	الغلا
بئر , ومنطقة للتنمية الحيوانية , ملكية أسرية		يقع كم شرقي عاصمة البلدية	أغريز أهل بدّ
بئر , منطقة للزراعة , البستنة , التنمية الحيوانية , اصل الكلمة عربي .	-11, 36, 28	16, 18, 31	اقوئصبو
واحة , عاصمة البلدية, منطقة لزراعة الخضروات والتنمية الحيوانية , أصل الكلمة غير معروف وربما سننكي أو فلأني	-11, 29, 46	16, 18, 28	كوروجل
بئر , منطقة للزراعة والتنمية الحيوانية , الكلمة من أصل عربي .	-11, 33, 32	16, 26, 13	المليحس
بئر , منطقة للزراعة والتنمية الحيوانية , الكلمة من أصل عربي .	-11, 33, 59	16, 25, 21	لمويلخ
واحة , منطقة للتنمية الحيوانية , أصل الكلمة عربي .		يقع 10 كم شمال عاصمة البلدية	لمزيفك

واحة , منطقة لزراعة الخضروات والتنمية الحيوانية , أصل التسمية عربي .	-11, 31, 44	16, 19, 59	اللفيعة
منطقة للزراعة والتنمية الحيوانية , أصل الكلمة عربي .	-11, 32, 52	16, 25, 57	أمسيلة لخبش
واحة , منطقة لزراعة الخضروات والتنمية الحيوانية , أصل التسمية غير معروف وربما سننكي أو فلاني	-11, 33, 43	16, 24, 0	سودو 1
سد , اصل الكلمة غير معروف	-11, 33, 45	16, 27, 18	فتة

6 . 1 . 6 . بلدية لكران

1 . خريطة بلدية لكران

Carte N° 24 - 03 Wilaya de ASSABA (Mauritanie) ولاية العصابة (موريتانيا) Commune Legrane بلدية لكران



ب . تقديم موجز لبلدية لكران

النشأة	المرسوم رقم 88.169 الصادر بتاريخ 6 دجمبر 1988 المنثني للبلديات الريفية في مقاطعة كيفة والمحدد لحدودها والمقرات والحدود
اسم المكان	اسم مكان عربي , حساني , كلمة لقران بالعربية تعني التجميع أو الالتقاء .
الحدود	تحدها من الغرب بلديتي لعويس ولبحير(مقاطعة باركيول) و من الشمال الشرقي بلديتي أودي أجريد وكرو (مقاطعة كرو) وتحدها من أقصى الشمال بلدية انواملين ومن الشرق بلديتي كيفة وكوروجل ( وتنتمي البلديات الثلاثة الأخيرة إلي مقاطعة كيفة) و من الجنوب الشرقي بلدية ساني (ملاطعة كركوصة) وأخيرا من الجنوب تحدها ولاية كيديماغا ( ولج ينج).
السكان سنة 2013	يبلغ عدد سكان البلدية 13157 نسمة و يمثلون 11.9٪ من سكان مقاطعة كيفة
الحالة	بلدية ريفية
التضاريس	تمتد البلدية في مناطق جبلية متضرسة نسبيا , لان الجزء الأكبر منها تغطيه القمم الجبلية لسلسلة لعصابة , التي يتناقص ارتفاعها بالاتجاه نحو الجنوب , حيث يشكل طارف بحفرة , الذي يبلغ ارتفاعه 449 م , اعلي نقطة في البلدية , ولا يبعد كثيرا عن عاصمة البلدية لكران.
المؤهلات	.تنمية حيوانية (تنمية حيوانية مستقرة , تتكون من الأبقار والمجترات الصغيرة , تنتج شمال .جنوب) .الزراعة المطرية وخاصة في المنخفضات وخلف السدود الترابية والإسمنتية .

ج . القري الرئيسية في بلدية لكران

اسم المكان	درجة العرض	خط الطول	الشرح
اكتانة	16, 12, 28	-11, 42, 52	منطقة للتنمية الحيوانية, أصل الكلمة بربري
أكبَان		34 km au sud du chef-lieu de la commune	منبع مياه , منطقة للتنمية الحيوانية , قدرات سياحية أصل الكلمة غير معروف .

منطقة لزراعة الحبوب و التنمية الحيوانية , أصل التسمية عربي	-11, 48, 28	16, 16, 2	عيّادَه
قرية , منطقة لزراعة الحبوب والتنمية الحيوانية , واصل الكلمة عربي	-11, 54, 16	15, 57, 11	بِرْدَه
واحة ,منطقة لزراعة الحبوب , واصل الكلمة غير معروف	-11, 51, 1	16, 6, 23	بِمبِصَالَه
واحة , منطقة للتنمية الحيوانية واصل الكلمة عربي .	-11, 45, 6	16, 23, 25	بُوحْفَرَه
واحة , منطقة لزراعة الحبوب , واصل الكلمة عربي .	-11, 47, 1	16, 15, 47	بو خشبَه
قرية , منطقة لزراعة الحبوب و التنمية الحيوانية , أصل الكلمة عربي	-11, 58, 3	15, 57, 1	بِرْبِدَه
قرية, منطقة لزراعة الحبوب و التنمية الحيوانية , أصل الكلمة عربي	-11, 56, 34	16, 3, 39	الشك
منطقة لزراعة الحبوب, مفهوم نظام اجتماعي, أصل الكلمة غير معروف.	-11, 49, 24	16, 0, 6	جندجوزو أدبائي
منطقة لزراعة الحبوب و التنمية الحيوانية.		9 كم جنوب عاصمة البلدية	الجَيْب
منطقة لزراعة الحبوب و التنمية الحيوانية , ملكية اسرية	-11, 50, 6	16, 24, 45	أهل الحر
ارض منخفضة ( اكرارة) , بئر , منطقة للتنمية الحيوانية , أصل الكلمة غير معروف		4 كم شمال عاصمة البلدية	الفوز
تجمع سكاني , منطقة لزراعة الحبوب	-11, 58, 40	15, 59, 16	الْكَنْبِس

منطقة للتنمية الحيوانية , تسمية دعائية أو ايهاليه	-11, 42, 35	16, 24, 20	المبروك
منطقة لزراعة الحبوب والتنمية الحيوانية , أصل التسمية عربي .	-11, 54, 55	16, 28, 40	المسَّيل البَيْظ
منطقة للتنمية الحيوانية , تسمية دعائية أو ايهاليه	-11, 40, 20	16, 28, 25	الفردوس
منطقة لزراعة الحبوب والتنمية الحيوانية , تسمية متعددة الأصول , من ضمنها العربية	-11, 49, 55	16, 8, 56	كارة صَنْبَه
واحة , منطقة لزراعة الخضروات والحبوب والتنمية الحيوانية , أصل التسمية عربي .	-11, 43, 4	16, 18, 47	أخسِّي الدُهْن
منطقة لزراعة الحبوب والتنمية الحيوانية , أصل التسمية غير معروف.	-11, 50, 20	16, 22, 13	اطكيك
منطقة لزراعة الحبوب والتنمية الحيوانية, أصل التسمية عربي.	-11, 44, 24	16, 22, 5	اجدوز
منطقة لزراعة الحبوب والتنمية الحيوانية, واحة, أصل التسمية غير معروف وربما يكون سننكي.	-11, 48, 43	16, 14, 21	جفَّتِي
منطقة لزراعة الحبوب والتنمية الحيوانية, وأصل التسمية عربي .	-11, 47, 39	16, 17, 29	كَيْبَاب
منطقة لزراعة الحبوب والتنمية الحيوانية, وأصل التسمية عربي .	-11, 51, 37	16, 31, 23	لُعْرَاك

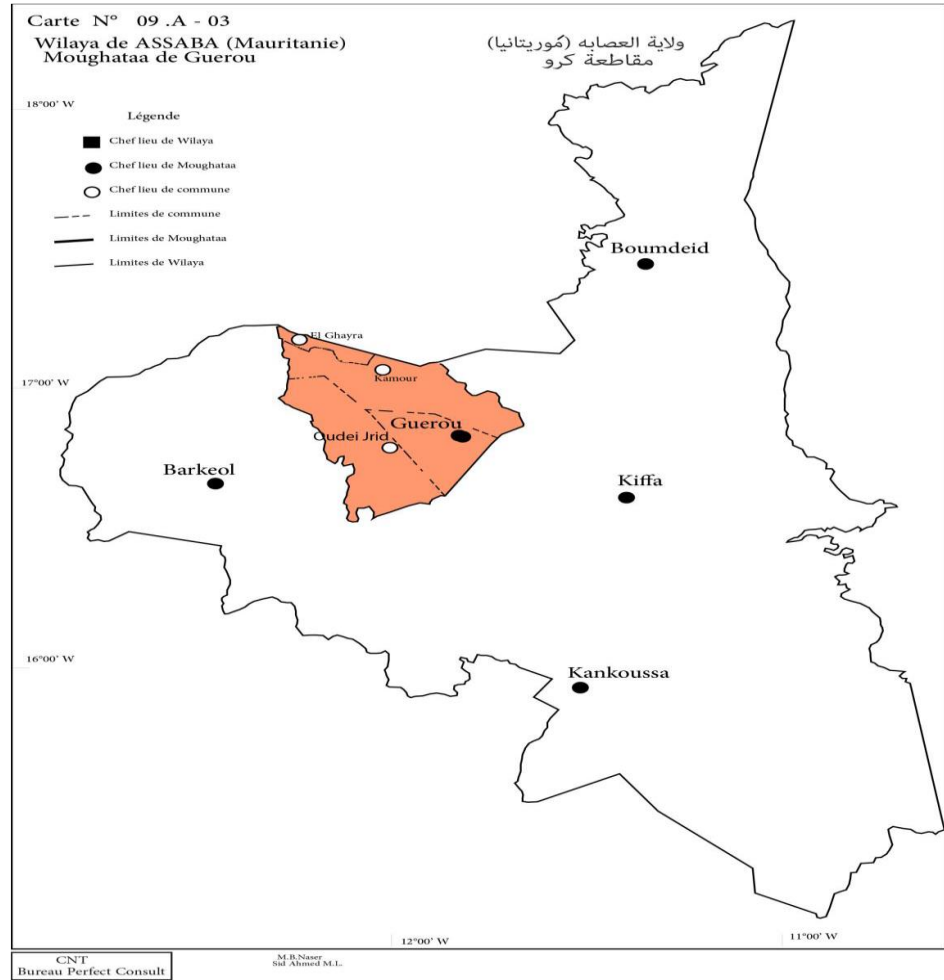
منطقة لزراعة الحبوب والتنمية الحيوانية, وأصل التسمية عربي .	-11, 55, 44	16, 12, 43	لكيئات كادجُورُ
عاصمة البلدية منطقة لزراعة الحبوب والخضروات والتنمية الحيوانية, أصل الكلمة عربي .	-11, 43, 24	16, 28, 0	لكران
واحة , زراعة الحبوب , أصل التسمية عربي .	-11, 53, 0	16, 25, 1	لمقيمَطُ
واحة , منطقة لزراعة الحبوب والتنمية الحيوانية , أصل التسمية عربي .	-11, 50, 6	16, 28, 5	لمزيَمَتُ
منطقة لزراعة الحبوب والتنمية الحيوانية , أصل التسمية عربي .	-11, 51, 16	16, 33, 11	الاصبَاعُ
منطقة لزراعة الحبوب والتنمية الحيوانية , أصل التسمية عربي .	-11, 50, 50	16, 13, 20	مُسَيِّلُ النخلة
منطقة لزراعة الحبوب والتنمية الحيوانية , ملكية اسرية	-11, 49, 12	16, 19, 51	مسكبن أهل مسعود
منطقة للتنمية الحيوانية و زراعة الحبوب , مفهوم عرقي	-11, 47, 59	16, 19, 4	مسكبن إفلَانُ
قرية جبلية , منطقة لزراعة الحبوب والتنمية الحيوانية وكلمة المدن = الحضر في مناطق أخرى .	-11, 53, 13	15, 59, 21	مَوَيْلَهُ المَدَنُ
منطقة للتنمية الحيوانية , التسمية عربية , كان يسي سابقا أمسيل لعظام	-11, 58, 52	15, 58, 8	مُصَب سِيدِي مُحَمَّد (مَسَيِّلُ لعظامُ)
منطقة للتنمية الحيوانية , تسمية عربية	-11, 58, 52	15, 58, 8	النَخَيْلَهُ

منطقة لزراعة الحبوب والتنمية الحيوانية , تسمية عربية	-11, 36, 46	16, 29, 23	أم الحمَّيز
واحة , منطقة للتنمية الحيوانية , تسمية عربية .	-11, 54, 49	16, 31, 8	رأس الطارف
واحة 'منطقة لزراعة الحبوب والخضروات والتنمية الحيوانية, أصل الكلمة غير معروف .	-11, 38, 34	16, 29, 56	صَموكا1
واحة 'منطقة لزراعة الحبوب والخضروات والتنمية الحيوانية, أصل الكلمة غير معروف .	-11, 42, 8	16, 17, 7	صَموكا2
زراعة الحبوب , تسمية غير معروفة	-11, 42, 7	16, 16, 38	التَّصكاية
زراعة الحبوب , تنمية حيوانية , تسمية عربية	-11, 53, 19	16, 7, 53	تنكيزة حاسي لحجاز
زراعة الحبوب تسمية متعددة الأصول , من بينها العربية	-11, 51, 2	16, 29, 54	التَّيدومَة المَهْرودَة
واحة زراعة الحبوب , تنمية حيوانية	-11, 53, 33	16, 9, 33	تَزَكْرَة ( المَدْنُ )
واحة زراعة الحبوب , تنمية حيوانية , تسمية متعددة الأصول , فلان (رومدا) وربما بربر بالنسبة ل (تزكرة)	-11, 42, 33	16, 15, 21	تَزَكْرَة ( الرومَد هـ )
منطقة لزراعة الحبوب والتنمية الحيوانية , تسمية ابتهاليه	-11, 42, 43	16, 13, 31	وَكْرَه البَيْخْطَا
منطقة لزراعة الحبوب والتنمية الحيوانية , تسمية ابتهاليه		40 كم إلى الغرب من عاصمة البلدية	وَكْرَه الخَطْرَا

منطقة لزراعة الحبوب والتنمية الحيوانية , تسمية عربية , مفهوم نظام اجتماعي		40 كم إلى الغرب من عاصمة البلدية	أُونْدُ الصنَاعُ
زراعة حبوب , تنمية حيوانية , تسمية عربية	-11, 54, 15	16, 3, 20	أُونْدُ أَسْرَسَاؤُ
واحة زراعة حبوب , تسمية غير معروفة	-11, 57, 25	16, 5, 20	يُوكِي

## 2 . 6 . مقاطعة كرو

### 1 . خريطة كرو



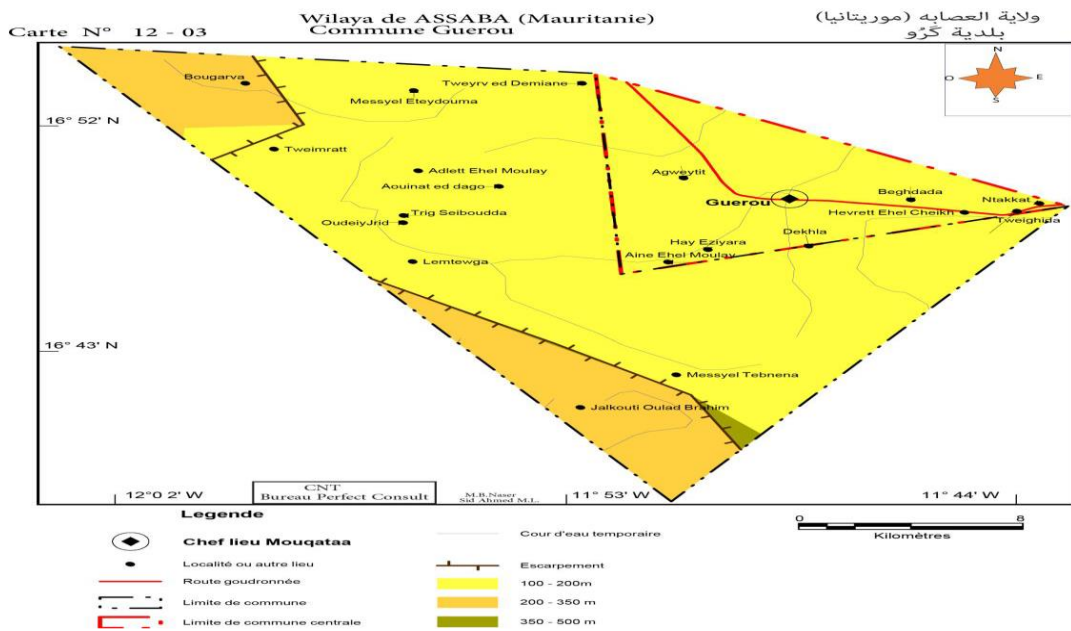


ب . تقديم موجز لمقاطعة كرو

الحدود	تتقاسم الحدود مع : الجزيرة في الشمال . كيفة في الشرق والشمال الشرقي . باركيول في الجنوب وفي الغرب .
المساحة	تمتد على مساحة إجمالية تبلغ 3600 كم <sup>2</sup>
السكان	44870 ساكن , تبلغ نسبة النساء 53.9 %
المؤهلات	مقاطعة كرو مقاطعة رعوية , زراعية وتجارية
البلديات	. كرو . أودي اجريد . القايرة . كامور

6 . 2 . 1 . بلدية كرو

ج . خريطة كرو



د . عرض موجز لبلدية كرو

النشأة	المرسوم رقم 285. 87 بتاريخ 15 أكتوبر 1987 القاضي بإنشاء بلدية كرو
اسم المكان	تسمية من المحتمل أن أصلها ربما سننكي
الحدود	تحدها من الشمال و من الغرب بلدية كامور ومن الجنوب والغرب بلدية أودي أجريد ومن شرق بلدية لكران ( مقاطعة كيفة)
عدد السكان 2013	يبلغ عدد سكان البلدية 25368 نسمة و يمثلون 5.56٪ من سكان مقاطعة كرو
الحالة	عاصمة المقاطعة
التضاريس	تشغل البلدية منطقة متضرسة جدا وخاصة في جزئها الجنوبي والغربي , لأنها تقع علي الجانب الشرقي من سلسلة لعصابة , والتي تصل عند هذا المستوي إلي أكثر من 300 م .
المؤهلات	تنمية حيوانية مستقرة (تتكون من الأبقار والمجترات الصغيرة، طريق للانتجاع من الشمال إلي الجنوب) والزراعة المطرية الزراعة المطرية أو زراعة الخضروات. مزروعات متنوعة ( إنتاج الألبان , الدواجن زراعة الخضروات والفاكهه ) . أنشطة التجارة والصناعة التقليدية المتمركزة في عاصمة المقاطعة .

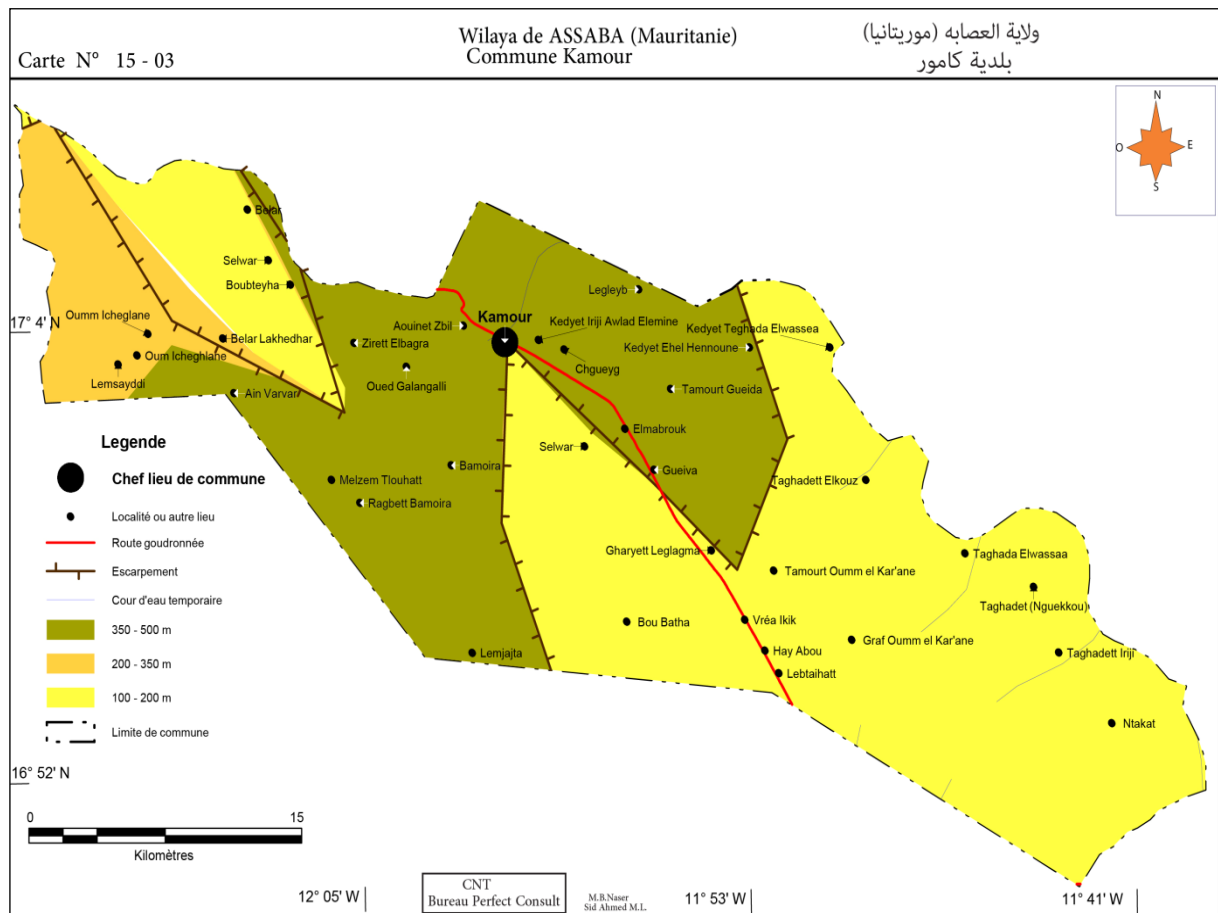
هـ . القرى الرئيسية في بلدية كرو

اسم المكان	الموقع	الشروح
عين أهل مولاي	16, 47, 7	-11, 51, 29 ضاحية هامة من ضواحي كرو
أمريشه	15 كم شمال عاصمة البلدية	وتسمي أيضا تيززاي , وهي منطقة رعوية كبيرة , أصل التسمية بربري
بغداد 1	5 كم شرقي عاصمة البلدية	تجمع سكاني كبير يقع شمال طريق الأمل في مواجهة بغداد 2
بغداد 2	5 كم شرقي عاصمة البلدية	تجمع سكاني كبير يقع شمال طريق الأمل في مواجهة بغداد 1
الدخلة	5 كم جنوب عاصمة البلدية	واحة نخيل كبيرة
كرو	16, 49, 40	-11, 49, 5 مدينة كبيرة عاصمة المقاطعة , أصل التسمية غير معروف وربما سننكي , وحسب بعض التقاليد فان كرو هو اسم ملك السننك , الذي كان يحكم في هذه المنطقة قبل معي الإسلام ( انظر محمد أ مبارك اللمتوني تاريخ الدولة اللمتونية , مخطوط بالمعهد الموريتاني للبحث العلمي ) .

ضاحية كبيرة من كرو تسمي الزبارة بسبب قربها من المقبرة الرئيسية للمقاطعة	-11, 50, 41	16, 47, 38	حي الزبارة
ضاحية هامة من كرو , ملكية أسرية	-11, 45, 35	16, 49, 11	حفرة أهل الشيخ
تجمع سكاني كبير , واحة نخيل , مقلع لتربة البناء		12 كم شرقي عاصمة البلدية	انتاكات
ضاحية كبيرة من كرو , تسمية بربرية صنهاجية	-11, 44, 32	16, 49, 15	التوقيدة
تجمع سكاني كبير , سكانه الأوائل منحدرين من بطون منحدره من مدينة وأدان التاريخية		كم شرقي عاصمة البلدية	ودان

6 . 2 . 2 . بلدية كامور

1 . خريطة كامور



ب . تقديم موجز لبلدية كامور

النشأة	المرسوم رقم 88.172 الصادر بتاريخ 6 دجمبر 1988 .
اسم المكان	أصل التسمية غير معروف وربما يكون سننكي .
الحدود	تحد بلدية كامور من الشمال الغربي ولاية تكانت (بلدية السدود) ومن الشمال الشرقي بلدية انواملين (كيفة) ومن الجنوب بلدية كرو ومن الجنوب الغربي بلدية أودي أجريد أما من أقصى الغرب فتحدها بلدية كلير (باركيول)
السكان سنة 2013	يبلغ عدد سكان البلدية 8263 نسمة ويمثلون 4.18 % من سكان مقاطعة كرو
الحالة	بلدية ريفية
التضاريس	تشغل البلدية منطقة متضرسة نوعا ما بين مدينتي كرو وكامور . في حين تمتد منطقة جبلية علي طول الحدود مع تكانت شمالا . وتشكل هذه الجبال منطقة عبور بين هضاب تكانت شمالا وسلسلة لعصابة جنوبا .
المؤهلات	.تنمية حيوانية (تنمية حيوانية مستقرة , تتكون من الأبقار والحيوانات الصغيرة , تنتجع شمال .جنوب) والزراعة المطرية . . الزراعة المطرية أو زراعة المنخفضات , وخاصة زراعة الواحات .

ج . القرى الرئيسية في بلدية كامور

اسم المكان	الموقع	الشروح
باميره	17,0, 42	تجدع سكاني
بلار	17,7, 33	تسمية غير معروفة , منطقة رعوية
بلار الأخضر	17,4, 6	مسيل أو وادي
بو بطحا	15 كم شمال عاصمة البلدية	واحة نخيل , منبع مائي
الشكيك	4 كم غربي عاصمة البلدية	تجمع سكاني , منطقة رعوية, محطة أمنية هامة علي طريق الأمل

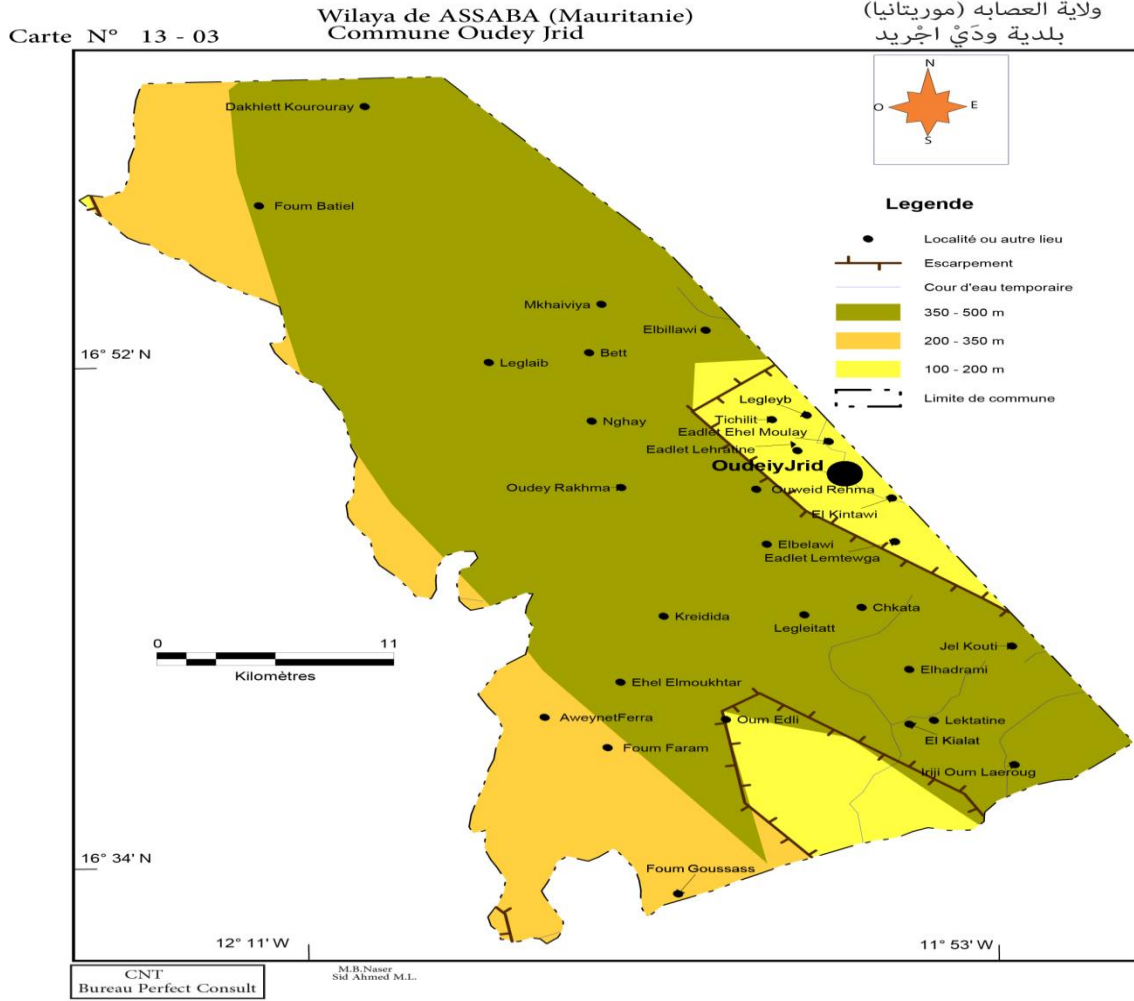
بنية هضابية صغيرة فاصلة بين هضاب تكانت في الشمال وسلسلة لعصابة في الجنوب , وهذا ما جعلها تسمى باشكيك ( تصغير للشك أي بمعنى فالق ) والتسمية عربية.			
تسمية هجينة عربية افريقية	-12, 9, 47	17, 1, 35	دخلة كوروري
تجمع صغير	-11, 57, 36	17, 1, 41	المبروك
تسمية افريقية وربما تكون سننكية			كمبل
قرية , ملكية قبلية	-11, 54, 56	16, 58, 26	قرية الكلاكمه
قرية , اعرشة	-11, 56, 42	17, 0, 35	كيفه
تجمع سكاني , يشير الي ملكية فردية , افلان	-11, 53, 16	16, 55, 45	حي أبو
مدينة كبيرة عاصمة المقاطعة , أصل التسمية غير معروف وربما سننكي , وحسب بعض التقاليد فان كامور هو اسم ملك السننك , الذي كان يحكم في هذه المنطقة قبل معي الإسلام ( انظر محمد أبارك اللمتوني تاريخ الدولة اللمتونية , مخطوط بالمعهد الموريتاني للبحث العلمي) .	-12, 1, 19	17, 3, 59	كامور
تسمية عربية , جمع أبطيحة , وهي تصغير لبطحة , والتي هي المجري الرملي للوادي .	-11, 52, 50	16, 55, 9	البيطحات
تجمع سكاني مجاور لمرتفع مخروطي الشكل _ أقليم , تصغير لقلب , ومنه اشتق الاسم .		8 كم شرقي عاصمة البلدية	الكلب
تجمع سكاني , ملكية قبلية	-12, 2, 20	16, 55, 42	المجاجطه
جبل أو (كدية) لون صخرها بني .احمر خفيف كلون الصداً , وهذا ما جعله يسمى ( لمصيد ) , أي كثير الصداً والتسمية عربية			لمصيدي

ملزم الطلوحات	17, 0, 19	-12, 6, 42	ملكية قبلية
أم إشقلان	17, 3, 39	-12, 12, 43	منبع مائي , منطقة لزراعة النخيل
ركبة باميره	16, 59, 42	-12, 5, 49	تجمع سكاني
سلوار	كم شمال عاصمة البلدية		تسمية غير معروفة وربما تكون سننكية

التقاده الواسعه	16,58,21	-11,47,4	قرية , منطقة زراعية
تقاده الكوز	17,0,19	-11,50,9	تجمع صغير, منطقة زراعية
تقاده إريجي	16,55,42	-11,44,10	قرية , منطقة زراعية
فرع إكيك	16,56,35	-11,53,53	منطقة رعوية
زيرة البكرة	17,3,59	-12,6,0	تسمية عربية (كثيب البقرة) , منطقة زراعية

### 3.2.6. بلدية أودي أجريد

#### 1. خريطة بلدية أودي أجريد



#### ب. تقديم موجز لبلدية أودي أجريد

النشأة	المرسوم رقم 88.172 الصادر بتاريخ 6 دجمبر 1988 .
اسم المكان	التسمية عربية حسانية فكلمة (أدي) تصغير لكلمة واد , أي وادي وكلمة (اجرید) جمع ( اجرید), ويدل هذا علي كثرة وجود نخيل التمر .
الحدود	تحدها من الشمال والشمال الغربي بلدية كامور ومن الشرق بلدية كرو ومن الجنوب بلدية لكران (مقاطعة كيفة) ومن الغربي بلديتي لعويس و كلير, التين تنتمي إلى (مقاطعة باركيول)
السكان سنة 2013	يبلغ عدد سكان البلدية 4795 نسمة ويمثلون 7.10% من سكان مقاطعة كرو
الحالة	بلدية ريفية
التضاريس	تشغل البلدية منطقة شديدة التضرس علي كامل رقعتها الجغرافية . فهي تقع بالكامل علي سلسلة لعصابة , التي يصل ارتفاعها عند هذا المستوي إلي 400 م .
المؤهلات	. تنمية حيوانية (تنمية حيوانية مستقرة , تتكون من الأبقار والحيوانات الصغيرة , تنتجع شمال . جنوب) والزراعة المطرية . . الزراعة المطرية أو زراعة المنخفضات , وخاصة زراعة الواحات .

### ج . القرى الرئيسية في بلدية أودي أجريد

اسم المكان	الموقع	الشروح
عدلة أهل مولاي	16, 50, 42	تجمع سكاني , منطقة للزراعة المطرية , ملكية اسرية
بت	16, 52, 43	قرية , منطقة زراعية وتسمية غير معروفة وربما من أصل سننكي
بو كرفه	16, 54, 9	منطقة لزراعة النخيل و الزراعة المطرية
الشكاظه	16, 43, 32	قرية زراعية
أهل المختار	16, 40, 50	تجمع سكاني , منطقة زراعية و تسمية عربية , ملكية أسرية
البلاوي	16, 45, 48	تجمع سكاني , منطقة رعوية
الحضرامي	16, 41, 18	قرية زراعية , تسمية شخصية
الكنتاوي	2 كم شرقي عاصمة البلدية	, منطقة رعوية

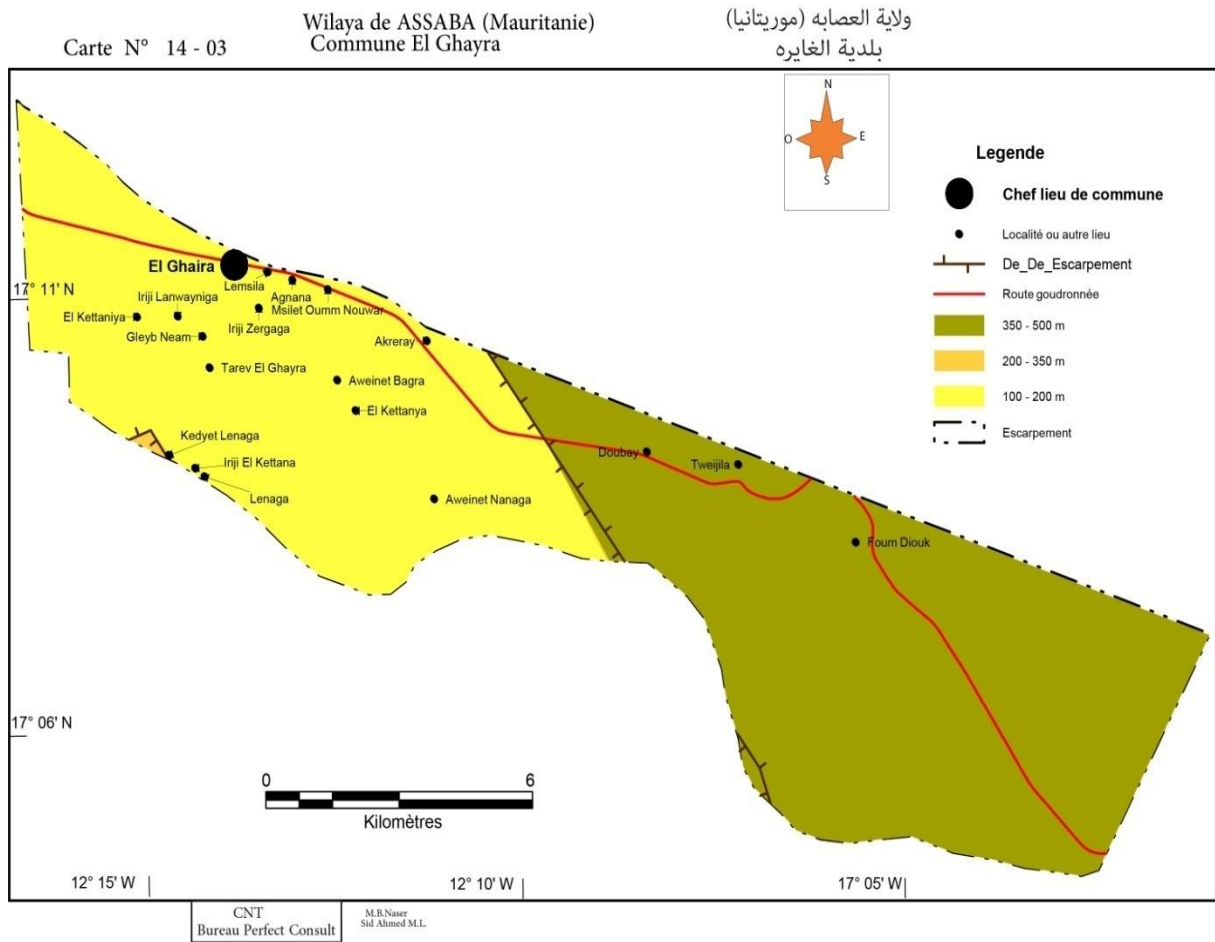
المتوك	16, 47, 4	-11, 56, 34	منطقة زراعية , زراعة النخيل , تسمية عربية ,بالعلاقة مع ارتفاع هذا الجيل تمكن مشاهدة جميع النواحي
إربجي أم لعروك	16, 37, 52	-11, 52, 54	قرية , واحة , منطقة زراعية , تسمية هجينة صنهاجية وعربية
جل كوتي أولاد ابراهيم	16, 41, 16	-11, 53, 8	تجمع سكاني , ملكية قبلية , والتسمية عند السكان المحليين تعني ( اجل = الجلد ) والكوتي = السلحاء )
اكريديده	16, 43, 13	-12, 2, 1	منطقة رعوية
لكليب	16, 52, 22	-12, 6, 33	منطقة رعوية
الكليتات	16, 43, 16	-11, 58, 22	بركت مياه , منطقة زراعية , تسمية عربية
الكتاتين	16, 39, 28	-11, 55, 0	قرية زراعية , والتسمية حسب السكان القدماء اصلها سننكي .
مسيل التيدوم	16, 53, 55	-11, 56, 39	تجمع سكاني , منطقة زراعية
مسيل تبننه	16, 42, 36	-11, 51, 15	تجمع سكاني , منطقة للزراعية المطرية
امخيفيه	16, 54, 27	-12, 3, 38	سد قديم , قرية مهجورة
النكاي	16, 50, 15	-12, 3, 53	منطقة للزراعية المطرية ومنطقة رعوية , بسمية غير معروفة
اودي الجريد	16, 48, 37	-11, 56, 47	تجمع سكاني كبير ,عاصمة البلدية , كنطقة للزراعة الموسمية وزراعة نخيل التمر و مواقع تاريخية : مساكن قديمة , نقوش صخرية , تسمية عربية

اودي الرخمه	16, 47, 51	-12, 3, 7	تجمع سكاني واحة نخيل , تسمية عربية
أم الدلي	16, 39, 30	-12, 0, 24	تجمع سكاني , وادي , زراعة مطرية , تسمية عربية
تيشيليت	2 كم شمال عاصمة البلدية		تجمع سكاني , منطقة زراعية , تسمية بربرية
التويمرات	16, 51, 32	-11, 59, 25	منطقة للزراعة المطرية , تسمية بربرية جمع لتصغير تامورت , وهي منطقة تغمرها المياه مشجرة .



## 4.2. بلدية الغايرة

## 1. خريطة بلدية الغايرة



## ب. تقديم موجز لبلدية الغايرة

المرسوم رقم 88.172 الصادر بتاريخ 6 دجمبر 1988 .	النشأة
تسمية عربية حسانية , فكلمة ( غائرة = ناضبة) , مما يشير إلى عدم ثبات برك مياه الأمطار ونضوبها	اسم المكان

الحدود	تقع بلدية الغايرة محصورة بين بلدية كامور في الجنوب وولاية تكانت في الشمال ( بلدية السدود أو اشرم )
المساحة	يتعلق الأمر ببلدية صغيرة يبلغ طولها حوالي 25 كم و يتراوح عرضها بين 3 إلى 6 كم
السكان سنة 2013	يبلغ عدد سكان البلدية 6444 نسمة و يمثلون 4 . 14٪ من سكان مقاطعة كرو
الحالة	بلدية ريفية
التضاريس	تشغل البلدية منطقة متضرسة نسبيا في منحدر هضاب تكانت
المؤهلات	.زراعة الواحات ( مزارع النخيل) . الزراعة المطرية أو زراعة المنخفضات , وزراعة الخضروات . . التنمية الحيوانية . . التجارة , الخدمات , وأنشطة أخرى مرتبطة بمرور طريق الأمل بالبلدية .

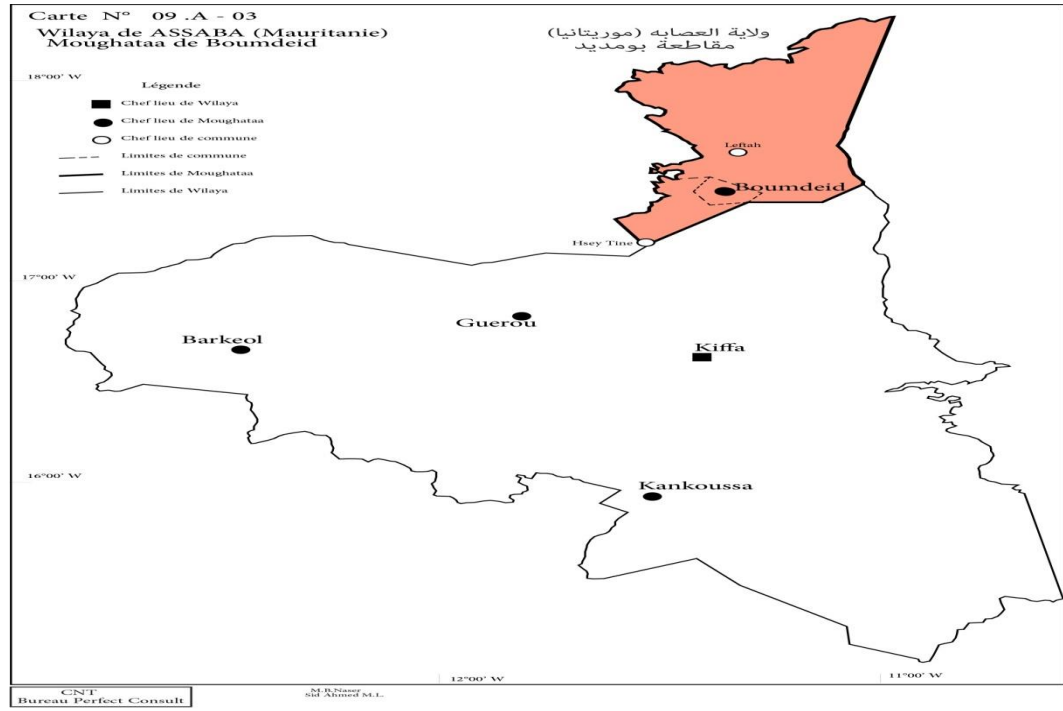
#### ج . القرى الرئيسية في بلدية الغايرة

اسم المكان	الموقع	الشروح
الغايرة	17, 11, 48	تجمع سكاني كبير , ينمو بسرعة , لأنه يقع علي ملتقي المحاور الطرقية : طريق الأمل وطريق الغايرة باركيول , واحة نخيل , زراعة مطرية , تنمية حيوانية , تسمية عربية حسانية فكلمة غائرة = بركة مياه ناضبة , مما يدل علي عدم ثبات البرك المائية المطرية ونضوبها .
بلار		اريجي أو منبع مائي
جوك		تجمع سكاني واحة نخيل , قدرات سياحية
دبي	17, 9, 46	تسمية حديثة , كانت تسمي في القدم اتوجيلت الحصرة
الكتانية	5 كم جنوب شرقي عاصمة البلدية	زراعة خلف السدود ( سد الكتانية)
لناكه	5 كم جنوب عاصمة البلدية	واحة نخيل منبع مياه (اريج)

اتوجييله	17,9,38	-12,8,4	تجمع سكاني
----------	---------	---------	------------

### 6 . 3 . مقاطعة بومديد

#### 1 . خريطة مقاطعة بومديد



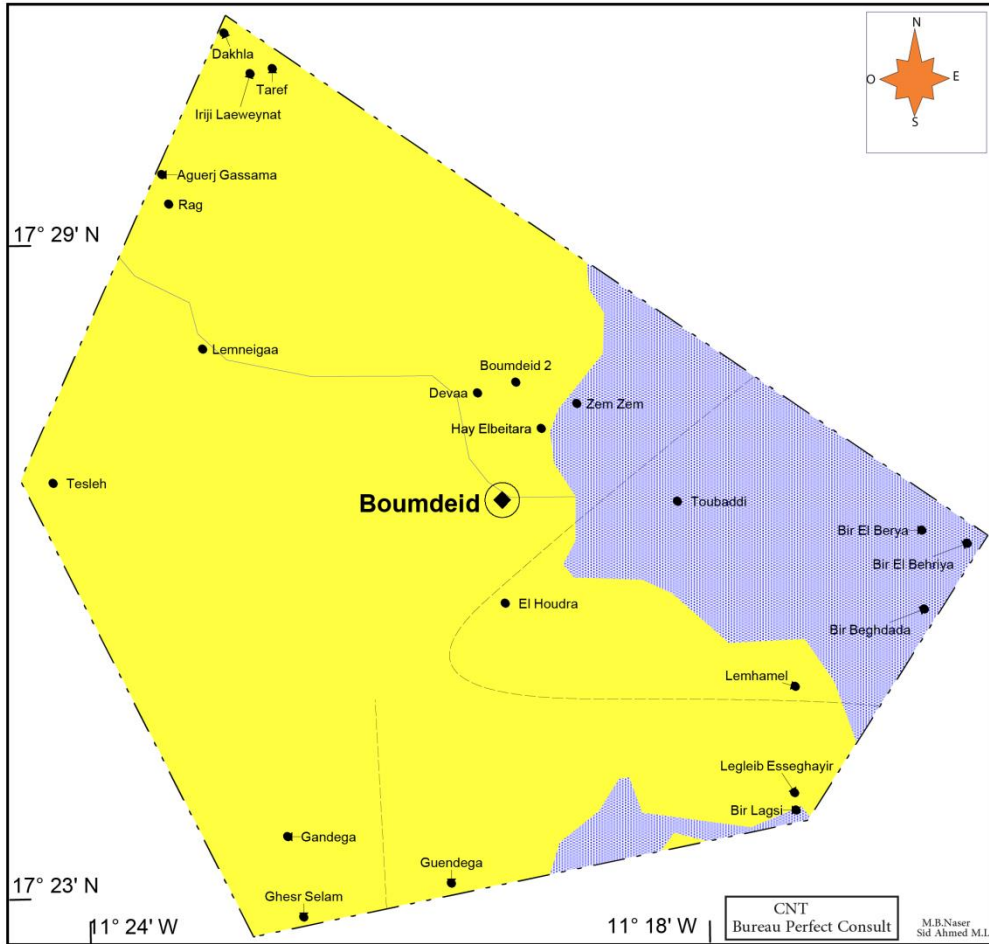
#### ب . تقديم موجز لمقاطعة بومديد

الحدود	تتقاسم الحدود مع : . تكانت في الشمال . تشيت وتامشكط في الشرق . كيفة في الجنوب . المجرية في الغرب
المساحة	تمتد على مساحة إجمالية تبلغ 4700 كم <sup>2</sup>
السكان	7917 ساكن , تبلغ نسبة النساء 51.2 %
المؤهلات	مقاطعة بومديد مقاطعة زراعية رعوية.
البلديات	. بومديد . أحسي الطين . لفتح

Wilaya de ASSABA (Mauritanie)  
Commune Boumeid

ولاية العصابة (موريتانيا)  
بلدية بومديد

Carte N° 09a - 03



**Legende**

- Localité ou autre lieu
- Route secondaire
- Cour d'eau temporaire
- ▨ Cour d'eau temporaire/Lac
- 100 - 200 m
- ⋯ Limite de commune



ب . تقديم موجز لبلدية بومديد

النشأة	المرسوم رقم 28 . 87 الصادر بتاريخ 14 أكتوبر 1988 . القاضي بإنشاء وتسمية بلدية بومديد , والمحدد لمقرها وحدودها الإقليمية .
اسم المكان	تسمية عربية حسانية , بومديد ( بئر و أمديد تصغير لكلمة مد = وحدة قياسية عربية) , ويشير هذا إلي ضعف منسوب المياه في احد الآبار الاولي في المكان , والذي لا يعطي سوي كمية قليلة من المياه .
الحدود	تحد بلدية بومديد بلدية أحسي الطين من الجنوب الغربي وبلدية لفتح في الشمال الشرقي.
السكان سنة 2013	يبلغ عدد سكان البلدية 3189 نسمة ويمثلون 3 . 40٪ من سكان المقاطعة
الحالة	البلدية المركزية لمقاطعة بومديد وعاصمتها بومديد هي أيضا عاصمة المقاطعة .
التضاريس	. تمتد البلدية علي تلال وكثبان رملية قليلة الارتفاع, وهكذا يكون السطح غير متضرس نسبيا . غير انه تقع هضبات صغيرة في الجزء الجنوبي ( كانديكا 640 م والقلب اسقير 394 م . . وعند الحدود الشمالية يتكون المنظر العام من منخفض (باطن) تسود عليه قمم هضاب تكانت
المؤهلات	. التنمية الحيوانية ( الحيوانات الصغيرة عند السكان المستقرين وشبه الرحل , محور الانتجاع من الشمال إلي الجنوب . . الزراعة ( وخاصة في المواقع الملائمة , خلف السدود والسدود الترابية ) .

ج . القرى الرئيسية في بلدية بومديد

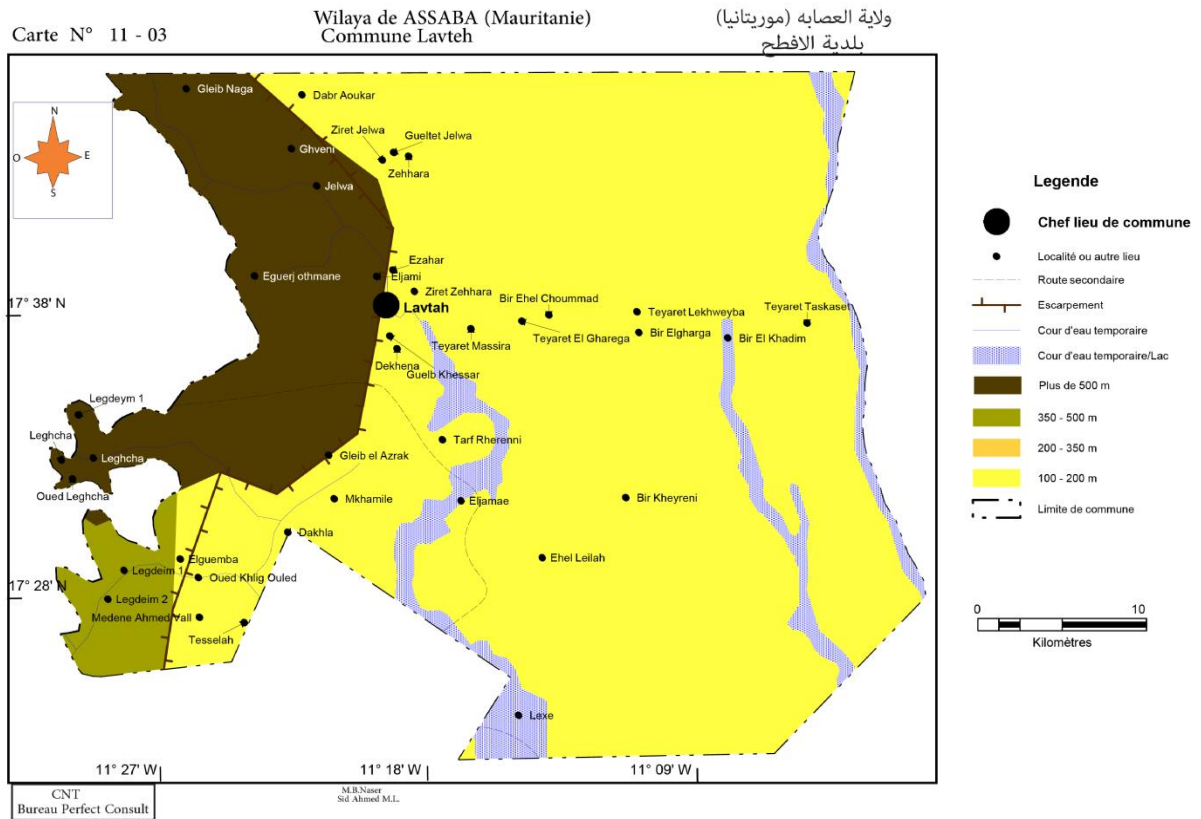
اسم المكان	الموقع	الشروح
بومديد	17, 27, 49	-11, 20, 24
		التجمع السكاني الرئيسي في المقاطعة , عاصمة البلدية المركزية في المقاطعة , المركز الروحي لمشيخة ,منطقة زراعية ورعوية. تسمية عربية ( بومديد = البئر القليل المياه بدرجة انه لا يسمح سوي بملء مد ) .

بومديد 1 الزيره	17, 26, 40	-11, 20, 42	ويسمي أيضا بالحاضرة وهي المركز الروحي لمجموعة مريدي الشيخ محمد عبد الله ولد أد احد أشياخ القادرية الكبار .
الدفعة	17, 27, 43	-11, 20, 46	تجمع سكني و تسمية عربية , تشير إلي قوة ضغط مياه السيول في هذا المكان .
أهل الليلاه	17, 30, 13	-11, 14, 48	تجمع سكاني , مفهوم ملكية أسرية
الكنبه	17, 30, 10	-11, 26, 52	مجموعة ريفية , منطقة للزراعة المطرية , تسمية غير مؤكدة وكلمة ( كمبة = بركة مائية) .
البيطره	17, 27, 23	-11, 20, 9	حي بنيت مساكنه الاولي بالقرب من مباني مصلحة البيطره , تسمية عربية (البيطره = علاج الحيوان) .
لكليب اسقير	17, 24, 1	-11, 17, 42	تجمع سكني , سمي علي التلال القريبة منه , والمعتبرة اقليب اسقير , مقارنة مع قلابة أخرى مجاورة (كانديكا وتوبادي) اكبر منه .
لمحامل	17, 25, 0	-11, 17, 41	ضاحية من بومديد كانت مبانيها الاولي عبارة عن اعرشة (أمحامل بالحسانية) , التسمية عربية
لمنيكعه	17, 28, 7	-11, 23, 25	قرية ريفية ,منطقة للزراعة المطرية , منطقة منخفضة نسبيا , تحتفظ بمياه الامطار فترة طويلة , التسمية عربية مشتقة من فعل (تقع)
مدن أحمد فال	17, 28, 18	-11, 26, 13	تجمع سكني , مفهوم ملكية فردية
قصر السلام	9 كم جنوب عاصمة البلدية		أطلال مدينة قوافل تأسست في القرن 15 من طرف مهاجرين قادمين من مدينة شنقيط , بقيادة رجال صلحاء ( الطالب مصطفى , بوكس , الطالب احمد ولد الحاج المين ) ويقع الموقع حاليا في سفح جبل كانديكا (تسمية سننكية ) جبل ضخيم , مقلع للملح ( امرسال) , قدرات سياحية .

الرك	17, 29, 27	-11, 23, 45	تجمع سكاني , تسمية عربية تعني ( سهل حصوي = رق )
الطارف	17, 30, 42	-11, 22, 45	قرية ريفية , سد سد الطارف , تسمية عربية ( الطارف = قمة الجبل )
تصلح	17, 28, 8	-11, 24, 44	تجمع سكاني كبير , منطقة للزراعة المطرية , مركز روجي لمشيخة القظفية
زمزم	17, 27, 37	-11, 19, 48	تجمع سكاني و تسمية عربية , تسمية حديثة تبركا بمنبع المياه زمزم الموجود في مكة المكرمة

## 6 . 3 . 2 . بلدية لفظح

### 1 . خريطة لفظح



ب . تقديم موجز لبلدية لفتح

النشأة	المرسوم رقم 88 . 172 الصادر بتاريخ 6 دجمبر 1988 .
اسم المكان	تسمية عربية حسانية , فكلمة ( افطح = عريض) ,
الحدود	البلدية ملاصقة لولاية تكانت , التي تقع عند حدودها الغربية والشمالية , وتحدها من الشرق ولاية الحوض الغربي , ومن الجنوب بلدية انوملين ( مقاطعة كيفة) , أما من الجنوب الغربي فتحدها بلدية بومديد .
السكان سنة 2013	يبلغ عدد سكان البلدية 2979 نسمة و يمثلون 37.6 % من سكان مقاطعة بومديد
الحالة	بلدية ريفية
التضاريس	تغطي الرمال الجزء الاكبر, مع وجود تضاريس تعتبر في مجملها قليلة التضرس . هذا اذا ما استثنينا بعض البقاع عند حدودها الغربية , والتي تسود عليها قمم هضاب تكانت .
المؤهلات	. التنمية الحيوانية ( التنمية الحيوانية المستقرة وشبه المتنقلة وخاصة الحيوانات الصغيرة ) . الزراعة وخاصة في المواقع الملائمة, المستثمرة عن طريق السدود والسدود الترابية وكذلك عن طريق واحات النخيل الصغيرة.

ج . القرى الرئيسية في بلدية لفتح

اسم المكان	الموقع	الشروح
الجامع	17, 32, 2	تجمع سكاني حديث , منطقة للزراعة و التنمية الحيوانية , تسمية عربية , تشير إلى التجميع والتكتل .
الكوز	كم غربي عاصمة البلدية	واحة , وادي , منطقة زراعية ( اكرارة) , تسمية عربية , حسانية , تشير إلى إمكانية المحافظة علي مياه الأمطار, ولا تقطرها إلا بشح كما هو الحال بالنسبة للكوز.
الزهارة	17, 39, 24	منطقة زراعية ( اكرارة) , تسمية عربية , حسانية , تشير إلى ظاهرة طبيعية , مرتبطة بالأصوات الصادرة عن رمال التل في بعض الأوقات من اليوم , بسبب حركات التمدد والانكماش للحبيبات الرملية تحت تأثير التغير المفاجئ لدرجات الحرارة .



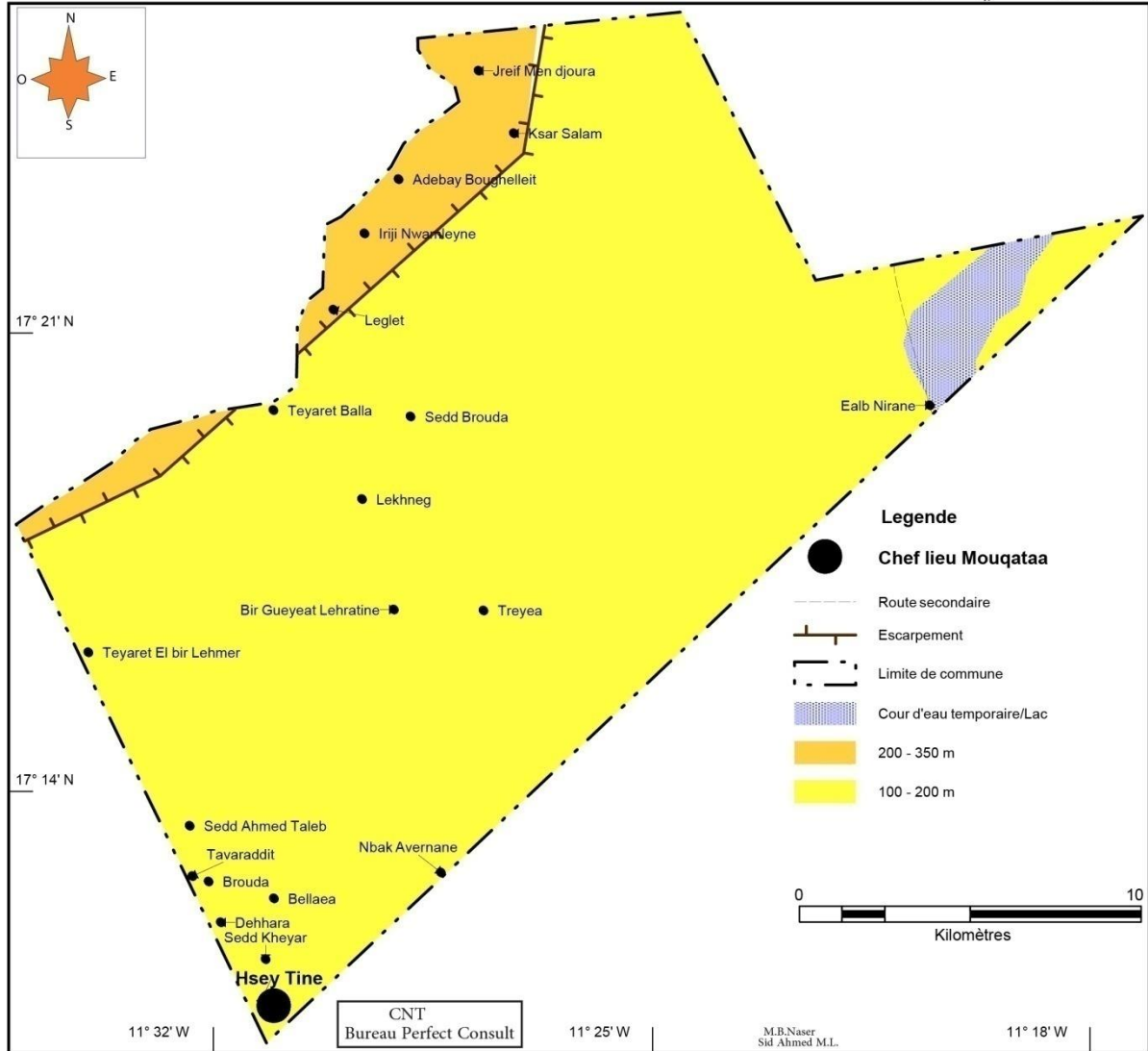
كلب خصر:			امتداد الجبل باتجاه المجري الطبيعي لوادي لفتح , يتسبب في تغير شديد التحدر لاتجاه هذا الوادي , ومن هنا جاءت التسمية (بخصار = المدمر) لهذا الجبل , الذي دمر المجري الأولي لهذا الوادي . سد كبير , حقل زراعي , مقدرات زراعية ومائية .
جلوه	17, 42, 5	-11, 22, 19	بركة مائية (كلة) , موقع تاريخي , حيث اشتهر أن المرابطين كانوا يسقون خيولهم من بركة جلوة المائية أي (كلتة جلوة) . وفي مقبرة جلوة يوجد ضريح الرياني و الذي يعتبر شخصية كبيرة من المرابطين . حقل زراعي (اكرارة) , تسمية غير معروفة .
لفطح	17, 38, 16	-11, 20, 1	التجمع السكاني الرئيسي وعاصمة البلدية, ترجع بداية الاستيطان فيه الي سنة 1967 م , وادي كبير و منطقة تجمع طبيعي لمياه الأمطار ( ملزم) . اكرارة كبيرة خلف سد , تسمية عربية
الاغشى	17, 33, 24	-11, 29, 46	وادي, زراعة مطرية , تسمية عربية تشير إلى اللون المختلط لرمال وصخور الموقع
لكديم 1	17, 29, 48	-11, 28, 44	منطقة زراعية اكرارة , تسمية عربية (لكديم = القدم الصغير)
لكديم 2	17, 28, 53	-11, 29, 17	منطقة زراعية اكرارة , تسمية عربية (لكديم = القدم الصغير)
ماركونين	7 كم جنوب عاصمة البلدية	.	موقع تاريخي , مقر قديم لمجموعة متنقلة من المشاة , يقودها ضابط فرنسي اسمه ماركونين وأطلق اسمه علي الموقع
انقفي	17, 43, 17	-11, 23, 10	قرية وممر رئيسي علي محور طرقي تقليدي .

1. خريطة بلدية أحسي الطين

Carte N° 10 - 03

Wilaya de ASSABA (Mauritanie)  
Commune Hsey Tine

ولاية العصابة (موريتانيا)  
بلدية أحسي الطين



ب . تقديم موجز لبلدية أحسي الطين

المنشأة	المرسوم رقم 88.173 الصادر بتاريخ 6 دجمبر 1988 .
اسم المكان	تسمية عربية حسانية .
الحدود	البلدية ملاصقة لولاية تكانت , التي تقع عند حدودها الشمالية الغربية (بلدية السدود) والشمالية الشرقية (بلدية لحصيرة), وتحدها من الشمال بلدية بومديد , و من الجنوب الشرقي بلدية انواملين (مقاطعة كيفة) .
السكان سنة 2013	يبلغ عدد سكان البلدية 1749 نسمة ويمثلون 1.22٪ من سكان المقاطعة
الحالة	بلدية ريفية
التضاريس	تمتد البلدية على تلال تنتشر فوقها الرمال وعلي الكثبان الرملية. وعلي العموم يعتبر السطح قليل التضرس نسبيا , رغم وقوع البلدية علي سفوح جروف وقمم هضاب تكانت .
المؤهلات	.التنمية الحيوانية ( التنمية الحيوانية المستقرة وشبه المتنقلة وخاصة الحيوانات الصغيرة) .الزراعة وخاصة في المواقع الملائمة, المستثمرة عن طريق السدود والسدود الترابية وكذلك عن طريق واحات النخيل الصغيرة.

ج . القرى الرئيسية في بلدية أحسي الطين

اسم المكان	الموقع	الشروح
أدباي بقليت	5 كم غربي عاصمة البلدية	تجمع سكاني حديث , منطقة للزراعة المطرية , تسمية غير معروفة بالنسبة لكلمة ( بقليت ) , مفهوم لنظام اجتماعي .
أدباي بقليت	كم غربي عاصمة البلدية	تجمع سكاني حديث , منطقة للزراعة المطرية , تسمية غير معروفة بالنسبة لكلمة ( بقليت ) , مفهوم لنظام اجتماعي .
أكني أهل جدو	3 كم شمال غربي عاصمة البلدية	منطقة للزراعية المطرية والتنمية الحيوانية , ملكية أسرية.
أكني أهل جدو		منطقة للزراعية المطرية والتنمية الحيوانية , ملكية أسرية.

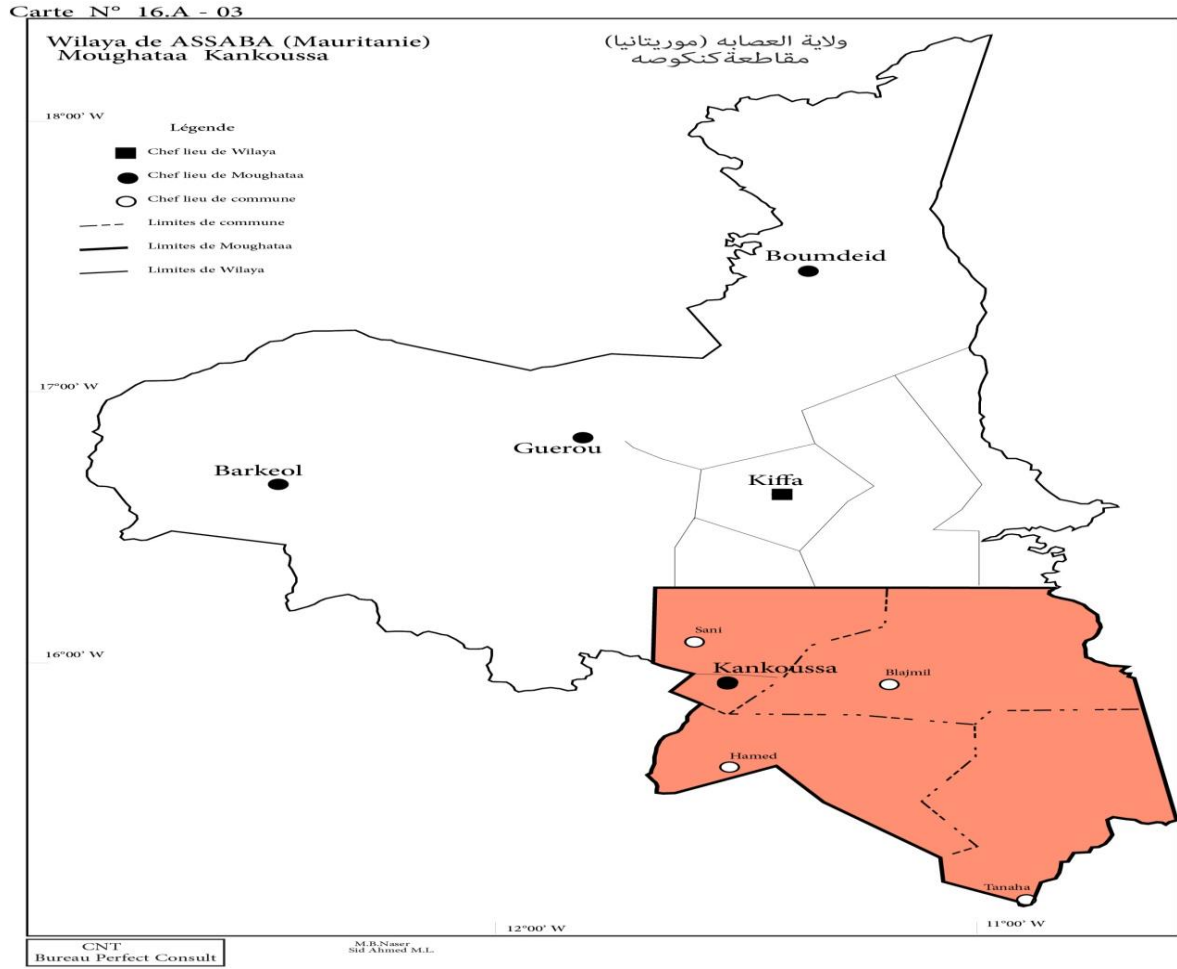
تجمع سكاني , منبع مائي ( اريج او كلتة ) , واحة نخيل , زراعة خلف السدود (سد ابرودة) , تسمية عربية بمعنى ( مكان مناخ بارد نسبيا) , قدرات سياحية .	31 كم شمال غربي عاصمة البلدية .	ابروده
تجمع سكاني , منبع مائي ( اريج او كلتة ) , واحة نخيل , زراعة خلف السدود (سد ابرودة) , تسمية عربية بمعنى ( مكان مناخ بارد نسبيا) , قدرات سياحية .	31 كم شمال غربي عاصمة البلدية	ابروده
تجمع سكاني , تسمية تذكارية للمدينة التاريخية المسماة شنقيط في ولاية ادرار	36 كم غربي عاصمة البلدية	شنقيطي
تجمع سكاني , تسمية تذكارية للمدينة التاريخية المسماة شنقيط في ولاية ادرار	36 كم غربي عاصمة البلدية	شنقيطي
منخفض تغمره مياه الامطار وبه الاشجار (تامورت) , منطقة للزراعة خلف السدود ( سد الدحارة) , تسمية عربية , تشير إلى الأصوات , التي تسمع عندما تمتلئ التامورت بمياه الأمطار .	18 كم شمال عاصمة البلدي	الدحاره
منخفض تغمره مياه الأمطار وبه الأشجار (تامورت) , منطقة للزراعة خلف السدود ( سد الدحارة) , تسمية عربية , تشير إلى الأصوات , التي تسمع عندما تمتلئ التامورت بمياه الأمطار	18 كم شمال عاصمة البلدي	الدحاره
تسمية عرفية اومفهوم لنظام اجتماعي	32 كم شمال عاصمة البلدية	أدباي الطرحه
تسمية عرفية اومفهوم لنظام اجتماعي	32 كم شمال عاصمة البلدية	أدباي الطرحه
العاصمة والتجمع الرئيسي للبلدية , واحة , منطقة لزراعة الحبوب والأشجار المثمرة , سد , تنمية حيوانية , مواقع تاريخية في انواملين علي بعد 10 كم , قدرات سياحية		احسي الطين
العاصمة والتجمع الرئيسي للبلدية , واحة , منطقة لزراعة الحبوب والأشجار المثمرة , سد , تنمية حيوانية , مواقع تاريخية في انواملين علي بعد 10 كم , قدرات سياحية		أحسي الطين

يسمي أيضا اخنك امبرواك , تجمع سكاني , منبع مائي , رسوم صخرية يقدها السكان المحليون , تحمل احدي صخور قلب امبرواك رسوم صخرية , يحتمل أنها يد شخص مقدس	32 كم شمال غربي عاصمة البلدية	لخنك
--	----------------------------------	------

يسبح وكذلك حافر حصانه, قدرات سياحية			
يسمي أيضا اخنك امبروك , تجمع سكاني , منبع مائي , رسوم صخرية يقدها السكان المحليون , تحمل احدي صخور قلب امبروك رسوم صخرية , يحتمل أنها يد شخص مقدس يسبح وكذلك حافر حصانه, قدرات سياحية		32 كم شمال غربي عاصمة البلدية	لخنك
تجمع سكاني , زراعة خلف السدود (سد احمد طالب) , الذي سميت القرية باسمه , واحة , تنمية حيوانية , سوق محلي		7 كم غربي عاصمة البلدية	سد أحمد طالب
تجمع سكاني , زراعة خلف السدود (سد احمد طالب) , الذي سميت القرية باسمه , واحة , تنمية حيوانية , سوق محلي		7 كم غربي عاصمة البلدية	سد أحمد طالب
تجمع سكاني , زراعة خلف السدود (سد تفراديت) , غابة محمية , تسمية بربرية		5 كم غربي عاصمة البلدية	تفراديت
تجمع سكاني , زراعة خلف السدود (سد تفراديت) , غابة محمية , تسمية بربرية		5 كم غربي عاصمة البلدية	تفراديت
تجمع سكاني , بئر , تنمية حيوانية , تسمية عربية		26 كم شرقي عاصمة البلدية	الطريعه
تجمع سكاني , بئر , تنمية حيوانية , تسمية عربية		26 كم شرقي عاصمة البلدية	الطريعه

6 . 4 . مقاطعة كنعكوصة

ا . خريطة مقاطعة كنعكوصة



ب . تقديم موجز لمقاطعة كنعكوصة

الحدود	تتقاسم الحدود مع : . مقاطعة كيفة في الشمال . مقاطعة ولد بنج في الغرب . مقاطعة الطينطان في الشرق و . مالي في الجنوب
المساحة	تمتد علي مساحة إجمالية تبلغ 10600 كم <sup>2</sup>
السكان	82495 نسمة , تبلغ نسبة النساء 51.8 %
المؤهلات	تعتبر مقاطعة كنعكوصة مقاطعة زراعية رعوية, هذا بالإضافة إلي مقدرات سمكية .



ب . تقديم موجز لبلدية كنعكوصة

النشأة	المرسوم رقم 286 . 87 الصادر بتاريخ 15 أكتوبر 1988 . القاضي بإنشاء بلدية كنعكوصة ,
اسم المكان	كنعكوصة مركبة من كلمتين , هما اسمين لأسرة واحدة : كان : الرجل و كوسا : المرأة . وهذا يخالف القول القائل بان الاسم الحقيقية كنعكوصة ناتج عن تحريف كلمة كاننيكوسا , حيث كانني تعني الذهب وكوسا تعني نادر إذن كنعكوصة هي : منطقة الذهب النادر .
الحدود	تحدها من الشمال بلدية ساني و من الشرق بلدية ابلاجميل ومن الجنوب بلدية هامد . أما من الغرب فتحدها ولاية كيديماغة ( مقاطعة ولد ينج )
المساحة	تغطي بلدية كنعكوصة مساحة تبلغ 237 . 84 كم <sup>2</sup>
السكان سنة 2013	يبلغ عدد سكان البلدية 15236 نسمة و تمثل النساء نسبة 38 . 54 %
الحالة	كنعكوصة في نفس الوقت عاصمة مقاطعة كنعكوصة , وهذا ما يجعلها تحظى ببني تحتية وخدمات أفضل مقارنة مع عواصم البلديات الريفية الاخرى .
التضاريس	. تعتبر قليلة التضرس وخاصة في جزئها الأوسط , الذي يعبره من الشمال إلى الجنوب المجري الاعلي لوادي كاراكورو . . تتكون فيها العديد من البرك المائية في فصل الخريف , كما تجد بها أخرى دائمة مثل بحيرة كنعكوصة , التي تمتد علي مسافة أكثر من 10 كم من كورا إلى كنعكوصة . فبحيرة كنعكوصة عبارة عن منخفض كبير تتجمع فيه مياه الأمطار القادمة من مرتفعات لعصابة و الحوض الغربي . فهي بحيرة دائمة وتتصل بنهر السنغال بواسطة وادي كاراكورو الكبير .
المؤهلات	. الزراعة تمثل نسبة 25 . 53 % من دخل الأسر في كنعكوصة , محتللة مثل التنمية الحيوانية المرتبة الثانية بعد التجارة ( 66 . 27 % ) . أما نشاط الصيد , الذي مورس منذ زمن طويل , اساسا من طرف السننكة , فانه يشكل اليوم المصدر الرئيسي ل 6 . 9 % من الأسر . . أما جمع والتقاط المنتجات الغابوية , فانه موضوع نشاط تجاري صغير , ونتيجة لذلك فانه يشكل مصدرا للدخل , وخاصة بالنسبة للنساء والأطفال . ( الكارور , النبق , الصمغ العربي , تظبة , الصلابة , توكة الخ .. )



### إحاطة 1 : بحيرة كنكوصة

تعتبر بحيرة كنكوصة منخفضة كبرى، تتجمع فيه مياه الأمطار القادمة من مرتفعات لعصابة والحوض الغربي. فهي بحيرة دائمة وترتبط بنهر السنغال عن طريق وادي كاراكورو الكبير. ومياه هذه البحيرة يتم استغلالها من طرف الإنسان وحيواناته. وتأتي المياه أساسا من وادي كوروجل في الشمال الشرقي، لجرج في الشمال الغربي، ووادي انياخلة في الجنوب الشرقي.

فالياه التي تغذي البحيرة، ابتداء من كوروجل، تأتي من سلسلة طويلة من البرك المائية (لكلت، لودية، التومرن)، عابرة من مكطع اسفيرة (50 كم شمال كيفة) الذي يستقبل المياه المجمع من مرتفعات أفلة، وبشكل رئيسي بواسطة العاكر. هذا الوادي الذي اشتهر من خلال فيضانات الطينطان سنة 2007.

أما وادي لجرج وهو الرافد الثاني الهام فيجمع المياه من مرتفعات لعصابة في الغرب، في حين ان وادي انياخلة يجلب المياه القادمة من اتيل شرقي كنكوصة.

وتقوم روافد ثانوية أخرى أيضا بتحريك كميات معتبرة من المياه نحو البحيرة، وخاصة في جزئها الشمالي، فوادي الطلحاية ووادي اقورط لدخن تصب المياه في البحيرة، فيصب الأول في أقصى الشمال الغربي من البحيرة، في حين يتصل الآخر بالبحيرة في أقصى الشرق.

أما في الغرب فتقوم ثلاث روافد صغيرة بجلب المياه من مرتفعات لعصابة وهذه الوافد هي: وادي أولاد حم ووادي أولاد المين، جنوبي لبحير، ثم الودان شمال هذا الرافد الرئيسي.

ويقوم وادي كاراكورو وهو الفرع الرئيسي الشرقي بجر مياهه نحو نهر السنغال.

### ج . القرى الرئيسية في بلدية كنكوصة

اسم المكان	الموقع	الشروح
أكمامين (لحماني 1)		منطقة يوجد بها بكثرة هذا النوع من الأشجار
أكمامين (لحماني 2)		منطقة يوجد بها بكثرة هذا النوع من الأشجار
أكمامين الشرقيه	15, 52, 8	-11, 33, 3
أكمامين أهل حمادي		إشارة إلى الأسرة التي تقطن المكان
أكمامين أهل حيمان		إشارة إلى الأسرة التي تقطن المكان
أكمامين أهل امبارك سيد أحمد		إشارة إلى الأسرة التي تقطن المكان
أكمامين الغربيه	15, 53, 26	-11, 34, 15
أكمامين كوره		إشارة إلى المجموعة التي تقطن المكان

مفهوم ملكية فردية			أَكْمَامِين سيدي سالم
يقع 11 كم شمال عاصمة البلدية , ويسمي أيضا أهل ابيليل			أغورط لدخُن
إشارة إلى الأسرة التي تقطن المكان	-11, 31, 54	15, 56, 42	أولاد أَلِين
إشارة إلى الأسرة التي تقطن المكان	-11, 33, 28	15, 55, 6	أولاد حَمَّ
ممر صغير يقع 12 كم جنوب شرقي كَنكوصة			اشكِيكْ اندرنايه
الممر الذي توجد فيه هذه الأسرة بالقرب من مقبرة بها ضريح ولي صالح من هذه المجموعة .			شكْ سيدي محمود
مفهوم ملكية اسرية	-11, 29, 55	15, 57, 24	ادْفِيَعَه اولادْ لَعُوَيْرِي
تقع 8 كم إلى الشرق من عاصمة البلدية , مفهوم ملكية أسرية	-11, 29, 49	15, 57, 35	ادْفِيَعَه اولادْ سيد
تقع 7 كم إلى الشمال من عاصمة البلدية , مفهوم ملكية أسرية			ادْفِيَعَه اهل اُمُوْد
مفهوم ملكية أسرية	-11, 29, 47	15, 58, 1	ادْفِيَعَه اهل تَأُول
تقع 10 كم إلى الشمال من عاصمة البلدية , مفهوم ملكية أسرية			ادْفِيَعَه اهل بَان

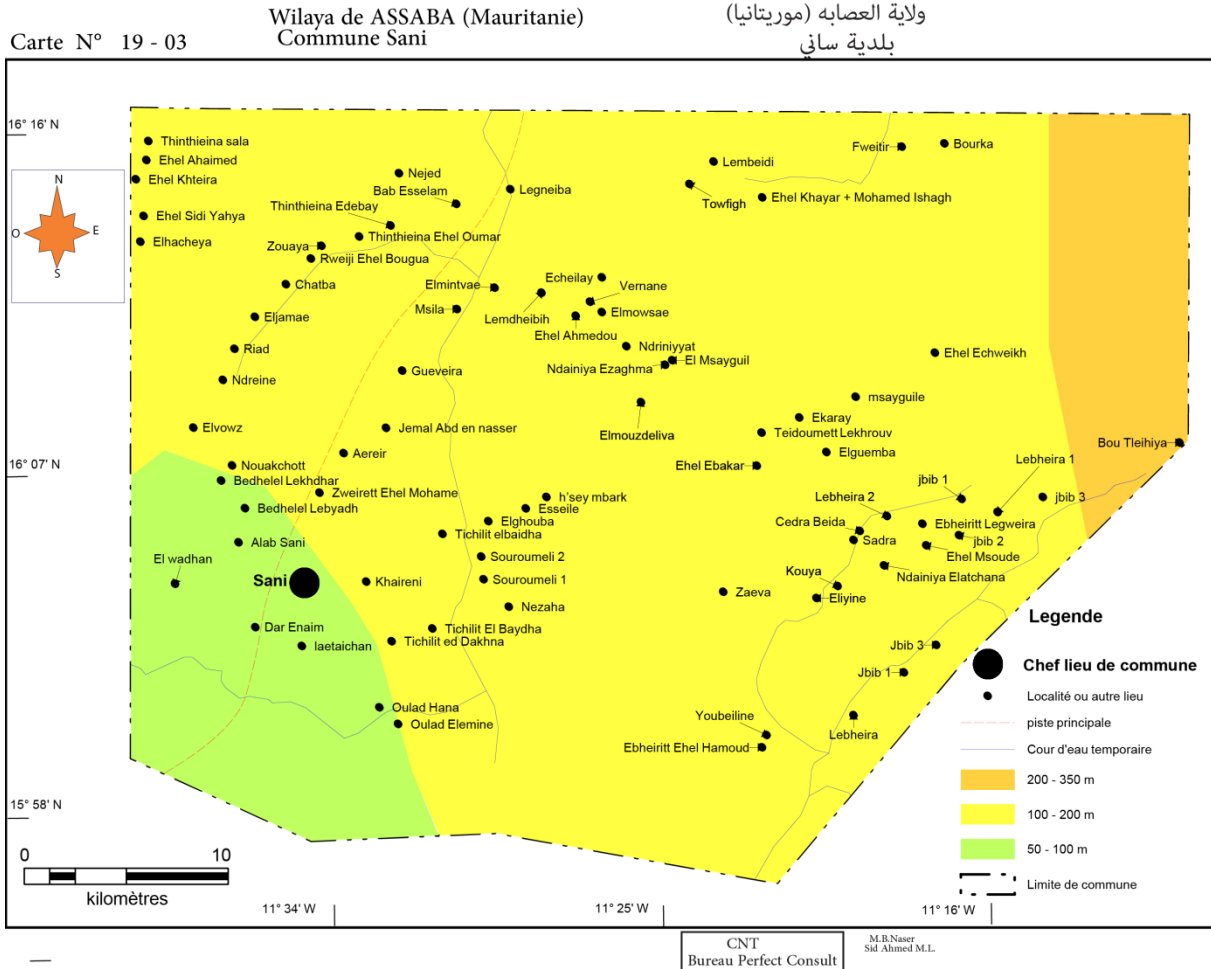
تقع 9 كم شمال عاصمة البلدية			اهل بِي اُمُّ
إشارة إلى الأسرة التي تقطن المكان	-11, 29, 43	15, 57, 44	اهل ابْيَبِكْر
إشارة إلى الأسرة التي تقطن المكان	-11, 30, 12	15, 57, 48	أهل بوجْه
10 كم في الجنوب الغربي			اهل الهَيْمَانِي
إشارة إلى الأسرة التي تقطن المكان	-11, 32, 7	15, 56, 24	أهل الجِيلَانِي
إشارة إلى الأسرة التي تقطن المكان	-11, 32, 23	15, 56, 11	اهل مَلِيلُجْ
إشارة إلى الأسرة التي تقطن المكان			أهل امخيطير

أهل سيد احمد	15, 57, 15	-11, 31, 19	إشارة إلى الأسرة التي تقطن المكان
أهل فونات	15, 56, 54	-11, 31, 34	إشارة إلى الأسرة التي تقطن المكان
الْقُلُوجَه			تقع 12 كم من عاصمة البلدية , التسمية حديثة , مشتقة من مدينة الفلوجة في العراق
كَمُنِيَّات			تقع 7 كم شمال عاصمة البلدية
أفليك أولاد المين			سد يقع 8 كم شمال غربي عاصمة البلدية ( يستخدم للزراعة )
اغليك أولاد حم			سد زراعي يقع 9 كم غربي عاصمة البلدية .
حي أهل باريك	15, 57, 17	-11, 30, 29	إشارة إلى الأسرة التي تقطن المكان
حي المدرسه 3	15, 56, 38	-11, 31, 22	المنطقة التي توجد فيها هذه المدرسة , ويسمى أيضا بالباشية ( الضفة )
هَيَزُو وَنْدُو			وتعني الجزء الاعلي من البحيرة باللغة البولارية
كنكوصة	15, 55, 45	-11, 31, 15	عاصمة المقاطعة
كنكوصه 2			ضاحية تقع علي بعد اقل من 1 كم
كَأَوْرَه			7 كم غربي عاصمة البلدية
كلبه بغداد أو أهل ميصاره	15, 52, 38	-11, 29, 41	تعني حسب البعض التصفيق , الذي يصحب ضربات الدف و وحسب آخرين نوع من الأشجار الموجودة في المنطقة , وبالإشارة أيضا إلى

أسرة أهل ميصارة أو إلي الانزعاج من القرب من الرافد			
إشارة إلي الأسرة التي تقطن المكان	-11, 30, 2	15, 52, 16	كلبله أهل بلخير
إشارة إلي منطقة	-11, 30, 13	15, 52, 42	كلبله جي العدالة
إشارة إلي المجموعة العرقية , التي تقطن المكان	-11, 28, 13	15, 52, 41	كلبله إفلان
بالعلاقة مع تسمية عربية حديثة , ترجع إلي ( السلام)	-11, 29, 51	15, 52, 14	كلبله مدينة السلام
إشارة إلي الأسرة , التي تقطن المكان			كلبله أهل الشنبيكي
15 كم جنوب عاصمة البلدية			كُمَاش دُودُ
تصغير لكلمة وادي	-11, 32, 0	15, 53, 20	لَوَيْدُ
طريق صغير علي شكل طريق قاصر يقع 14 كم جنوب عاصمة البلدية			أَمْبَيْقِير
إشارة إلي الأسرة , التي تقطن المكان	-11, 25, 25	15, 55, 33	اودي أهل الشَّهَب
إشارة إلي المجموعة العرقية , التي تقطن المكان	-11, 27, 14	15, 53, 54	أودي إفلان
وادي صغير يقع علي بعد 14 كم من عاصمة البلدية			أودي انيانغل
يقع علي بعد 18 كم من عاصمة البلدية , وتشير التسمية إلي وفرة خشب الوقود , والذي يمكن أن يستخدم كمصدر للدخل .			أم لخشب آدم
وتقع 20 كم من عاصمة البلدية			أم لخشب أهل لكويري

أم لخشَبُ أهل مَمَادِي			وتقع 13 كم شال شرقي عاصمة البلدية
أم لخشَبُ أهل اَعْبِيدُ البرَكه			وتقع 14 كم إلي الشرق من عاصمة البلدية
أم لخشَبُ أهل حَمَيْنَسَ			وتقع 13 كم إلي الشرق من عاصمة البلدية
أم لخشَبُ لِعُجَيْلَاتُ			وتقع 13 كم إلي الشرق من عاصمة البلدية
الطلحايه			اسم شجرة تستخدم قشرة جذعها لدباغة الجلود
تَامُورْتُ أهل محمد محمود			بركة مياه أو تامورت , تقطن بجوارها هذه الأسرة
اثْوَيْقِيدُ سِيدُ أحمد			تقع 9 كم شمال كنكوصة وتوجد بها مقبرة تضم ضريح احد أمراء أولاد أمبارك
وَيْرِنُكْلُ أهل معطلَّ	15, 49, 49	-11, 30, 50	تعني ورنكل باللغة البولارية تغير مجري الطريق مقارنة مع الطريق العادية .

وَيْرِنُكْلُ أهل المَعْلُومُ	15, 50, 9	-11, 32, 8	إشارة إلي الأسرة , التي تقطن المكان
وَيْرِنُكْلُ أهل مَمَادِي			إشارة إلي الأسرة , التي تقطن المكان
وَيْرِنُكْلُ أهل سيد المختار			إشارة إلي الأسرة , التي تقطن المكان
وَيْرِنُكْلُ أهل اسلَيْتِيحُ			إشارة إلي الأسرة , التي تقطن المكان
وَيْرِنُكْلُ اِرَالُنُ	15, 50, 10	-11, 31, 51	إشارة إلي الأسرة , التي تقطن المكان
وَيْرِنُكْلُ إفلان	15, 50, 13	-11, 31, 40	إشارة إلي المجموعة العرقية , التي تقطن المكان



ب . تقديم موجز لبلدية ساني

المنشأة	المرسوم رقم 88.171 الصادر بتاريخ 6 دجمبر 1988 , المنشئ بالإضافة إلى البلدية المركزية لكنكوصة أربع بلديات ريفية ( هامد المركز , ابلاجميل , ساني وتناها) في مقاطعة كنكوصة , والمحدد للحدود والمقرات والحدود .
الحدود	تحدها من الشمال بلديتي كوروجل والملكة (مقاطعة كيفة) , ومن الغرب بلدية لكران , ومن الجنوب يحدها أقصى شمالي ولاية كيديماعة ( ولد ينج) وبلدية كنكوصة أما من الشرق فتحدها بلدية ابلاجميل .
السكان سنة 2013	يبلغ عدد سكان البلدية 9295 نسمة وتبلغ نسبة النساء 53.7 %

الحالة أو الوضعية	بلدية ساني هي إحدى البلديات الريفية في مقاطعة كنكوصة
التضاريس	تمتد البلدية على العموم على مناطق من التلال، المتقطعة بواسطة وادي لمسيلة (وادي كوروجل) وهي بصفة عامة ذات مظهر قليل التضرس. ومن نتائج ذلك قلة عدد المواقع المحتملة لبناء السدود فالقرى البعيدة من الوادي لا تملك سوي سدود صغيرة بل تمارس الزراعة في فصل الخريف في المنخفضات والأحواض الطبيعية . فالعديد من السيول ومجاري المياه تتكون في فصل الأمطار. والمنطقة تنتهي لحوض كاراكورو , والمياه الموسمية الواصلة إليها من التلال والهضاب , تؤمن حصادا جيدا من الحبوب وحتى من الخضروات .

### ج . القرى الرئيسية في بلدية ساني

اسم المكان	الموقع	الشروح
اغريز	16, 8, 8	تصغير لعر والمنطقة تسمي أيضا بالميمون , وهي تسمية ابتهالية ز
أكاناته		نوعية من الأشجار تستخدم في الطب التقليدي
أموره أهل التقي		يقع 20 كم من عاصمة البلدية , سمي علي هذه الشجرة
باب السلاّم	16, 14, 41	تسمية ابتهالية -11, 31, 8
بظلل أبيظ		منطقة مظلة تقع 7 كم شمال غربي عاصمة البلدية , سكانها أصحاب بشرة واضحة
بظلل لخطر , أو أهل محمد سالم		منطقة مظلة تقع 8 كم شمال غربي عاصمة البلدية , سكانها أصحاب بشرة سوداء
بظلل لخطر , أو أهل سيدي		تقع 12 كم من عاصمة البلدية
بركّه	16, 16, 16	وتسمي أيضا افيطير -11, 17, 45
الشطبه	16, 12, 34	تسمية غير عربية -11, 35, 48
دار النعيم	16, 3, 34	تسمية ابتهالية , وتسمي أيضا ساني الودان -11, 36, 38
اجبيب أهل مرزوك		منطقة تقع 35 كم من عاصمة البلدية , تكثر فيها نوعية من الأشجار المثمرة تسمي محليا اجبيب
اجبيب لبحير		منطقة تكثر فيها نوعية من الأشجار المثمرة تسمي محليا اجبيب

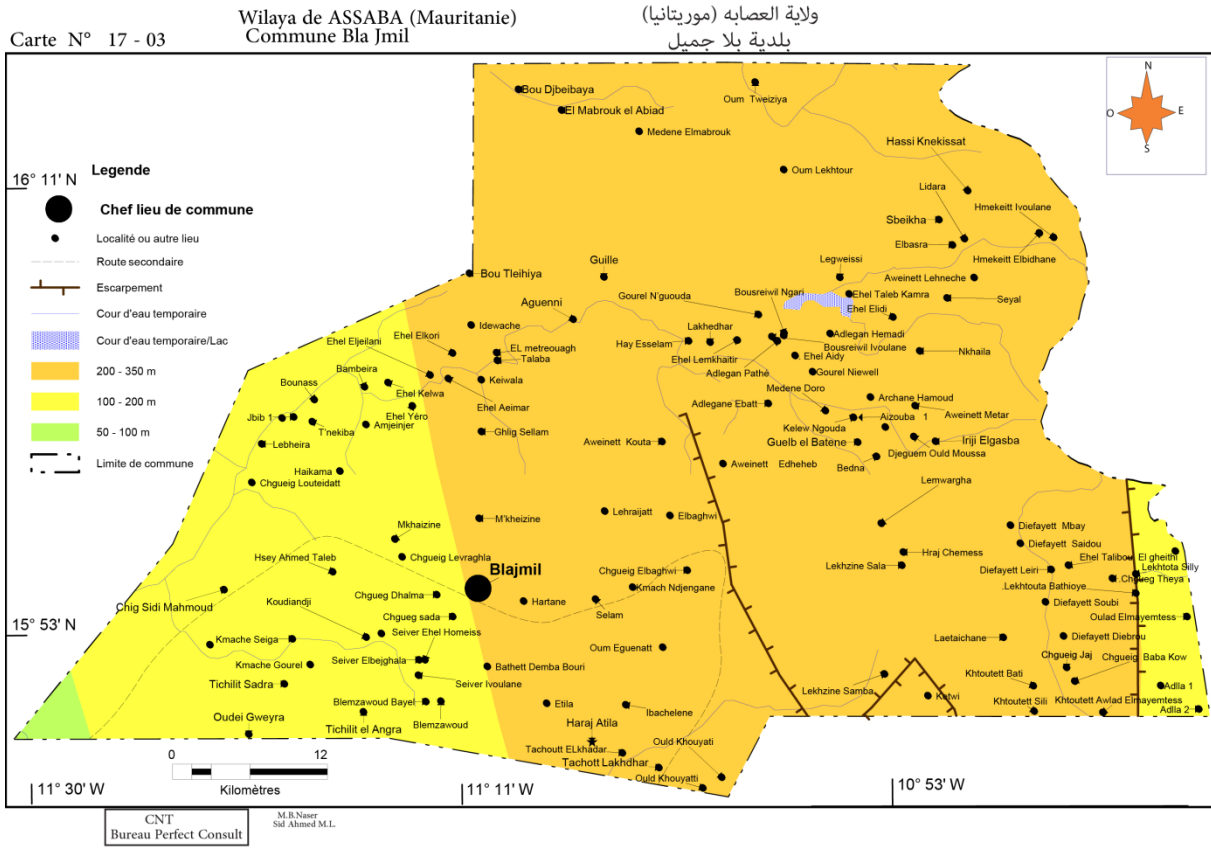
اجيبب أولاد لغويزي			منطقة تكثر فيها نوعية من الأشجار المثمرة تسي محليا اجيبب , مفهوم ملكية مجموعة
ابحيرت اهل حمود	16, 0, 25	-11, 22, 45	لبحير تطلق على بحيرة صغيرة
ابحيرت لكويزه			تقع 40 كم إلى الشرق من عاصمة البلدية
أشلائي	16, 12, 45	-11, 27, 8	من المحتمل أنها الأداة التي تستخدم لتسهيل رفع الماء من البئر
أكنان أهل محم			مفهوم ملكية اسرية
أكني النزاهة			بركة مائية تقع علي بعد 25 كم من عاصمة البلدية وتنضب بسرعة , والنزاهة تعني الخرجة الترفيهية .
أكني بونه			يقع علي بعد 15 كم من عاصمة البلدية
أهل احيمد			بالإشارة إلى الأسرة التي تقطن المكان
أهل أحمدو	16, 11, 45	-11, 27, 51	بالإشارة إلى الأسرة التي تقطن المكان
أهل أباكر			بالإشارة إلى الأسرة التي تقطن المكان
أهل اشونخ	16, 10, 47	-11, 18, 0	بالإشارة إلى الأسرة التي تقطن المكان و ويسمي أيضا مبروك أهل اشونخ
أهل اخيار + محمد اسحاق	16, 14, 51	-11, 22, 45	يشير إلى تعدد الملكية الأسرية
أهل اخطيرا			بالإشارة إلى الأسرة التي تقطن المكان
أهل مسعود			بالإشارة إلى الأسرة التي تقطن المكان
أهل سيدي يحيى			بالإشارة إلى الأسرة التي تقطن المكان
أكزاي			يقع علي بعد 30 كم شمال شرقي عاصمة البلدية
العوجة لمزيبه			طريق منعرجة 25 كم عن عاصمة البلدية
العوجة أهل أحمد ولد محمد محمود			طريق منعرجة 30 كم عن عاصمة البلدية , ومفهوم للملكية الاسرية
العوجة أهل بلال			طريق منعرجة , ومفهوم للملكية الأسرية
العوجة أهل جيلاني الموسع 1			طريق منعرجة , ومفهوم للملكية الأسرية
العوجة الكمبه			تقع 25 كم من عاصمة البلدية
العوجة الموسع 2			طريق منعرجة , ومفهوم للملكية الأسرية



العوجه الموسع 3			طريق منحرجة , ومفهوم للملكية الأسرية
الوَدَّانُ			منطقة تقع 7 كم إلى الغرب من عاصمة البلدية
الْقُبَّه			منطقة تقع 12 كم إلى الغرب من عاصمة البلدية
الْكُنْبُ	16, 15, 4	-11, 29, 39	منطقة تقع 30 كم شمال غربي عاصمة البلدية
الحَاشِيَّة			الاسم يطلق علي الضفة
كَمْبِرَه	16, 10, 18	-11, 32, 37	اسم غير معروف
اكويره			الاسم يطلق علي صخر صغير

أندرين	16, 10, 4	-11, 37, 32	تسمية غير معروفة
أندرين أهل الغوث			مفهوم ملكية أسرية
نَجْدُ	16, 15, 29	-11, 32, 42	تسمية غير معروفة
النَّزَاة			يقع 12 كم إلى من عاصمة البلدية
نواكشوط	16, 7, 49	-11, 37, 16	بالإشارة إلى عاصمة البلاد
الريَّاضُ	16, 10, 53	-11, 37, 13	روضة ومن المحتمل الإشارة إلى عاصمة المملكة العربية السعودية
أزويجي أهل بوكه	16, 13, 15	-11, 35, 7	تصغير اريج وهو منبع مائي , مفهوم ملكية أسرية
الصَدْرَه	16, 5, 51	-11, 20, 14	السدره هي شجرة النبق
الصَدْرَه 1			السدره هي شجرة النبق
الصَدْرَه 2 (صَدْرَه أهل شغالي)			السدره هي شجرة النبق , ملكية اسرية
سَاني	16, 4, 43	-11, 35, 18	عاصمة البلدية
سُوْرَمَلِي أهل الشيخ			مفهوم ملكية أسرية
سُوْرَمَلِي أهل الطالب أحمد			مفهوم ملكية أسرية
سُوْرَمَلِي 1	16, 4, 49	-11, 30, 23	

	-11, 30, 27	16, 5, 25	سُورُمَلِي 2
تقع 29 كم شمال شرقي عاصمة البلدية , والكلمة تعني تيدومت لخروف			تيدومت لخروف
تقع 15 كم من عاصمة البلدية, مفهوم نظام اجتماعي	-11, 32, 56	16, 14, 7	تَنْتَيْنَه أَدْبَائِي
مفهوم ملكية أسرية			تَنْتَيْنَه أَهْل أَحْمَد طَالِب
مفهوم ملكية أسرية	-11, 33, 48	16, 13, 49	تَنْتَيْنَه أَهْل عَمَارُو
تقع 15 كم من عاصمة البلدية			تَنْتَيْنَه حِي صَالِه
تشير إلي مجموعة دينية			تَنْتَيْنَه أَزْوَايَه
تشير إلي نوعية من التربة خصبة			الْيَيْشِيْلِيَّتْ الْبِيْطَّة
تسمية ابتهاليه	-11, 24, 44	16, 15, 12	الْتَّوْفِيْقِي
نوعية من الأشجار	-11, 27, 28	16, 12, 7	فَرْزَانْ
	-11, 22, 38	16, 0, 44	بِيْبِلِن
تقع 25 كم إلي الشرق من عاصمة البلدية وتدل علي أوراق الزرع			الرَّعْفَه
تشير إلي أوراق الزرع , مفهوم ملكية أسرية			زَعْفَه أَهْل مُحَمَّد عِبْدَ اللَّهِ
بالإشارة إلي مجموعة دينية	-11, 34, 50	16, 13, 35	أَزْوَايَه
كثبان رملي واقع 6 كم شمال ساني , مفهوم ملكية أسرية			أَزْوِيرَاتُ أَهْل مُحَمَّد سَيِّدِي
كثبان رملية تقع 15 كم من عاصمة البلدية			أَزْوِيرَاتُ إِيدِرَان
كثبان رملية وتسمية شخصية			أَزْوِيرَاتُ مَسْكَه



## ب. تقديم موجز لبلدية ابلاجميل

المرسوم رقم 171.88 الصادر بتاريخ 6 دجمبر 1988، القاضي بإنشاء و بالإضافة إلى البلدية المركزية كمنطقة أربع بلديات ريفية (هامد المركز، ابلاجميل، ساني وتناها) في مقاطعة كمنطقة ويحدد الحدود، المقدرات والحدود	النشأة
أصل التسمية حسانية	اسم المكان
بلدية ابلاجميل تحيط بها من الشمال بلديتي الملكة واقورط (مقاطعة كيفة) وتحدها من الغرب بلديتي ساني وكنكوصة ومن الجنوب بلديتي هامد المركز وتناها. أما من الشرق فتحدها ولاية الحوض الغربي (بلديتي اقرقار وعين فرية).	الحدود
يبلغ عدد سكان البلدية 18080 نسمة و يمثلون 21.9٪ من مجموع سكان المقاطعة وتبلغ نسبة النساء 51.3٪	السكان سنة 2013
بلدية ريفية	الحالة

التضاريس	<p>يتمد الجزء الشمالي من بلدية ابلاجميل علي منطقة من التلال والجبال قليلة الارتفاع . في حين أن وسط وجنوب البلدية يشغلها سهل تحاتي قليل التضرس .</p> <p>ولا توجد شبكة هيدروغرافية دائمة علي السطح , هذا إذا ما استثنينا مجموعة من المسطحات المائية , التي تمتد علي العديد من مناطق و سط البلدية و العديد من المجاري المائية , التي تمتلئ في موسم الأمطار.</p>
المؤهلات	<p>الأنشطة الاقتصادية السائدة:</p> <p>.التنمية الحيوانية وخاصة الأبقار والحيوانات الصغيرة .</p> <p>.الزراعة المطرية وخاصة في المناطق المنخفضة و السدود والسدود الترابية .</p> <p>.أنشطة صغيرة في مجال التجارة والصناعة التقليدية</p> <p>وتشكل صعوبة الوصول إلي العديد من القرى احدي المعوقات الرئيسية</p>

#### ج . القرى الرئيسية في بلدية ابلاجميل

اسم المكان	الموقع	الشروح
أدلكان أبات	16, 2, 57	مزرعة للوبيا ( ادلكان) مفهوم للملكية الشخصية.
أدلكان حمادي		مزرعة للوبيا ( ادلكان) تقع 37 كم شمال عاصمة البلدية , مفهوم للملكية الفردية.
ادلكان باتي		مزرعة للوبيا ( ادلكان) تقع 36 كم شمال عاصمة البلدية , مفهوم للملكية الفردية.
أدلكان تمبره		مزرعة للوبيا ( ادلكان) تقع 37 كم من عاصمة البلدية , مفهوم للملكية الفردية.
العُدلة 1		هضبة تقع 80 كم جنوب شرقي عاصمة البلدية
العُدلة 2		هضبة تقع 82 كم جنوب شرقي عاصمة البلدية
عيزوبه 1	16, 1, 58	تقع علي بعد 35 كم من ابلاجميل
عيزوبه 2	16, 2, 5	تقع بالقرب من عيزوبه 1
أمجينجر	16, 2, 4	اسم مكان من المحتمل انه مستعار من تكانت , لان المجموعة التي تستغله أصولها من هضاب تكانت , ويسمي أيضا حيكامت البيضان
أرشان حمود	16, 3, 13	يقصد بارشان مياه البئر , التي قد تصل حتى إلي السطح .

أثيله			تقع علي بعد 45 كم من عاصمة البلدية ويشير الاسم إلي نوع من الأشجار المعروفة
اعُونَاتُ اذْهَبْ	16, 0, 27	-11, 0, 16	اعوينات اذهب تعني ينابيع الذهب
اعُونَاتُ كُوتَ	16, 1, 22	-11, 2, 54	مفهوم ملكية فردية
اعُونَاتُ لِحْنَشْ	16, 8, 11	-10, 49, 23	اعوينات لحنش تعني ينابيع الذهب
اعُونَاتُ مَتَّازْ	16, 2, 51	-10, 51, 57	مفهوم ملكية فردية
بغداد			تقع علي بعد 25 كم من عاصمة البلدية
بَانْبِيرَه	16, 3, 38	-11, 15, 48	تسمية غير معروفة
باميره			تسمية غير معروفة
بطحت دنبه	15, 52, 1	-11, 10, 29	كثب رملي يقع علي بعد 4 كم من عاصمة البلدية
بطحت دنبه بوري			كثب رملي , ملكية فردية
بَدْنَه	16, 0, 45	-10, 53, 37	تقع علي بعد 36 كم من ابلاجميل
ابْلاْجَمِيْلْ	15, 55, 15	-11, 10, 53	عاصمة البلدية
ابلمزاود	15, 50, 35	-11, 12, 29	منطقة تبعد 39 كم من ابلاجميل , تشير إلي حصاد الحقل الزراعي والي الأوعية الجلدية الكبيرة المستخدمة في حفظ منتجات الحصاد
ابلمزاود بايل	15, 50, 33	-11, 13, 8	ابلمزاود وتعني الأوعية الجلدية الكبيرة , مفهوم ملكية زراعية فردية
بُوسْرِيُوَيْلْ أَهْلْ امخَطِيْرْ			ويسمي أيضا بوسريويل البطان بالتوازي مع بوسريويل افلان
بوسْرِيُوَيْلْ إِفْلَانْ	16, 5, 43	-10, 58, 9	بالإضافة إلي الطابع العرقي للتسمية ( افلان) , يري البعض و بان الأمر يتعلق بأسد كان معروفا في هذه المنطقة , وجزء مؤخرته يشير إلي انه يلبس سروال طويل . أما آخرون فيرون بان السروال الطويل يرجع إلي ألوان التلال المشهورة في هذه المنطقة .
بوسرويل أنكاري	16, 5, 53	-10, 57, 37	
شك الظلمه (أهل أنكيه)			يقع 70 كم من عاصمة البلدية , ويعني (شق الظلام) , الذي يشير إلي ممر صعب
اشْكِيْكْ لِفْرَاقْلَه	15, 56, 34	-11, 14, 10	ممر صغير , مفهوم ملكية أسرية

اشكيتُ بَابِ كُوْ	15, 51, 24	-10, 45, 2	ممر صغير يقع علي بعد 65 كم من عاصمة البلدية
اشكيتُ الظَّلْمَة			ممر صغير يقع علي بعد 22 كم من ابلجميل
اشكيتُ البَغْوِي	15, 56, 1	-11, 1, 49	ممر صغير يقع علي بعد 22 كم من ابلجميل
اشكيتُ صَادَا			ممر صغير , مفهوم ملكية أسرية
اشكيتُ تَيَّ			ممر صغير يبعد 65 كم من عاصمة البلدية , مفهوم ملكية أسرية
اشكيتُ جَاغ	15, 51, 59	-10, 45, 23	
اشكيتُ لوتيدات	15, 59, 40	-11, 20, 40	ممر صغير يبعد 70 كم من عاصمة البلدية , مفهوم ملكية أسرية
اجفائي عبدول			نخيل الكارور , مفهوم ملكية فردية

اجفائي ألفا			نخيل كارور يقع علي بعد 68 كم من ابلجميل , مفهوم ملكية فردية
اجفائي بيرامه			نخيل كارور يقع علي بعد 70 كم من ابلجميل , مفهوم ملكية فردية
اجفائي جِبْرُ	15, 53, 17	-10, 45, 31	نخيل كارور, مفهوم ملكية فردية
اجفائي جروه			نخيل كارور, مفهوم ملكية فردية
اجفائي ليري بمبه	15, 56, 3	-10, 46, 3	نخيل كارور, مفهوم ملكية فردية
أهل أعيمز	16, 3, 58	-11, 12, 10	قرية وتسمي أيضا لعويجة
أهل طالب الغيئي			قرية تقع 55 كم شمال شرقي عاصمة البلدية
أهل يرو	16, 2, 50	-11, 13, 43	مفهوم ملكية أسرية
البغوي	15, 58, 17	-11, 2, 34	تقع 35 كم من عاصمة البلدية , مفهوم ملكية أسرية
البصره	16, 9, 32	-10, 50, 20	تقع 48 كم من عاصمة البلدية , تسمية مرتبطة بالتأثير الإعلامي
المثريوق			(المثريوق = متستر)
الموزيط			
السيل			منطقة تقع 43 كم من عاصمة البلدية , التسمية تشير إلى فيضانات الأودية

اعطيشان 1		منطقة قليلة المياه (اعطيشان = ظمان)
اعطيشان 2		منطقة قليلة المياه (اعطيشان = ظمان)
اغليك سَلَامْ		سد يقع 15 كم من عاصمة البلدية , مفهوم ملكية فردية .

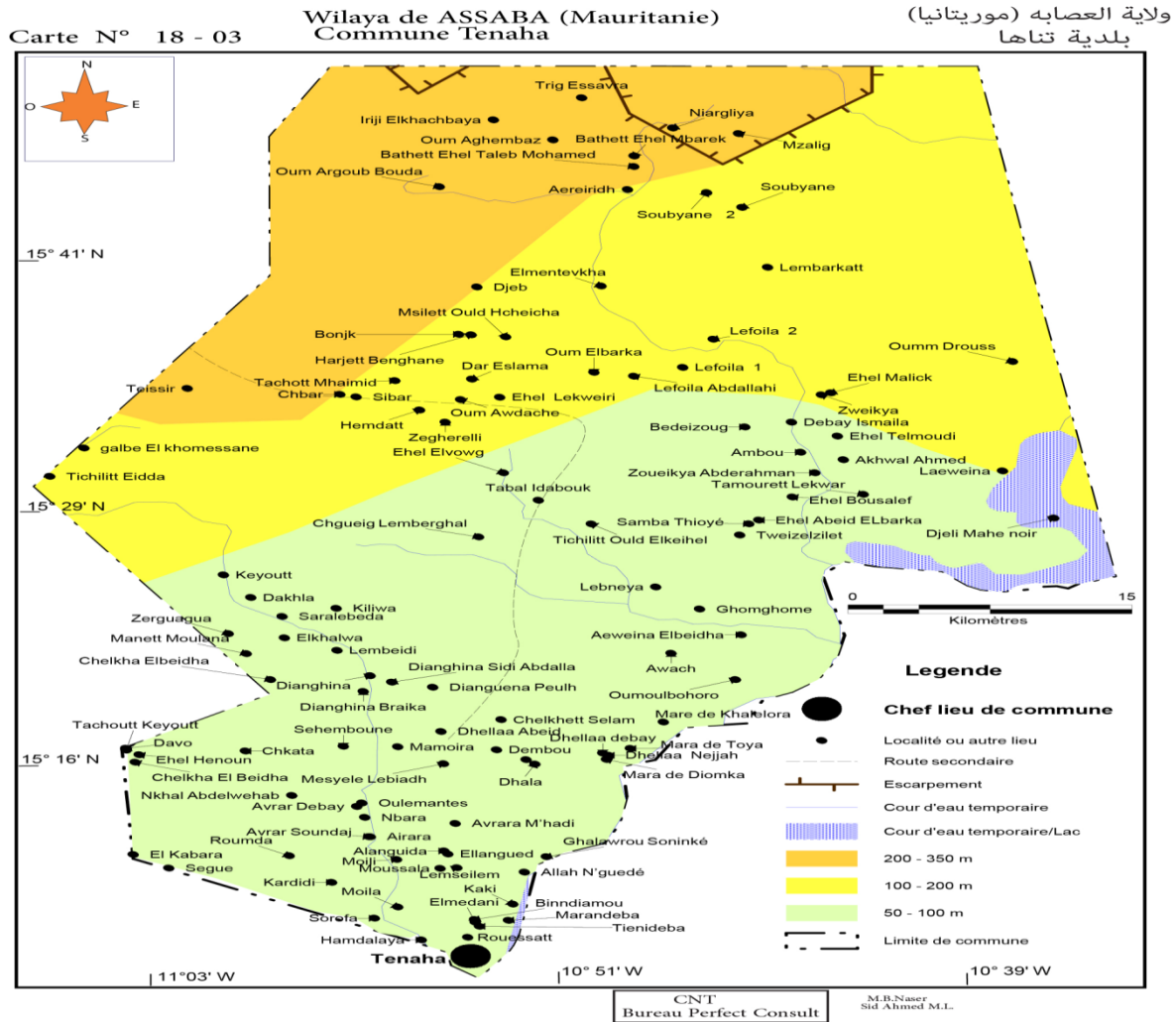
كورل كيتوي		يقع 28 كم من عاصمة البلدية , و(كلمة كورل) بالفلانية تطلق علي الجبل و لكن في حالات كثيرة لا يفرق السكان بين الجبل والتل .
كورل انكودا		يقع 36 كم شمال شرقي عاصمة البلدية ,
كورل انياول		تعريف للتل
كورل ييرو باب		يقع علي بعد 38 كم من عاصمة البلدية , مفهوم ملكية فردية
حَيَّكَاْمَه	16, 0, 8	تقع علي بعد 10 كم من ابلاجميل
احميكيت إفلان	16, 9, 50	مفهوم ملكية عرقية
اهمكيت البطان	16, 10, 1	مفهوم ملكية عرقية
احسي أحمد طالب	15, 55, 57	بئر منسوب لشخص
إبَاشْلُنْ	15, 50, 26	-11, 4, 29
إِدَوَاشْ	16, 6, 12	-11, 11, 10
اخطوطت أولاد المايتمس		كلمة لخطوط = الخطوط و ولكن في الوسط الزراعي يقصد بها حيازات اواسهم من المساحات الزراعية
اخطوطت باتي	15, 51, 13	-10, 46, 50
اخطوطت اعل عثمان		حيازات زراعية لأسرة معينة
اخطوطت صمبه		حيازة زراعية باسم شخص معين
اخطوطت سلي	15, 50, 10	-10, 46, 47
اكماش افولب جيري		حيازة زراعية باسم شخص معين
اكماش كوجلن		منطقة تقع علي بعد 32 كم من عاصمة البلدية

اَكْمَاشْ كُورْلْ		مفهوم ملكية أسرية
-------------------	--	-------------------

يقع 20 كم من عاصمة البلدية			اكماش كورل انكايه
يقع 15 كم إلى الغرب من عاصمة البلدية			اكماش انجانغين
مفهوم ملكية أسرية			اَكْمَاشْ سَيِّكَه
اسم شخص			ولد خوياتي
قرية تقع 46 كم من عاصمة البلدية	-10, 58, 53	16, 16, 17	أم اتويزيه 1
قرية تقع 1 كم من ام اتويزه 1			أم اتويزيه 2
منطقة تقع علي بعد 40 كم مشهورة بوفرة نوع من النباتات المستخدم في الطب التقليدي	-11, 2, 53	15, 52, 49	أم اُكُناتَه
منطقة نائية تقع علي بعد 22 كم شمال غربي عاصمة البلدية			اتنيكيبه 1
منطقة نائية تقع بالقرب من اتنيكيب 1			اتنيكيبه 2



1 . خريطة بلدية تناها



ب . تقديم موجز لبلدية تناها

المرسوم رقم 88.171 الصادر بتاريخ 6 دجمبر 1988 , القاضي بإنشاء و بالإضافة إلى البلدية المركزية كمنطقة أربع بلديات ريفية (هامد المركز, ابلاجميل , ساني وتناها) في مقاطعة كمنطقة ويحدد الحدود , المقرات والحدود	النشأة
	اسم المكان
تحد بلدية تناها من الشمال بلدية ابلاجميل ومن الشرق ولاية الحوض الغربي بلديتي (عين فرية ولحريجات) ومن الغرب تحدها بلدية هامد المركز.	الحدود

أما من الجنوب والجنوب الشرقي للبلدية حدود طويلة مع جمهورية مالي	
يبلغ عدد سكان البلدية 13968 نسمة وتبلغ نسبة النساء 49.4 %	السكان سنة 2013
تناها احدي البلديات الريفية لمقاطعة كنيكوصة	الحالة
تمتد البلدية علي مناطق متكونة من السهول و التلال القليلة الارتفاع , والتي لا تشوش عليها أية تكوينات جبلية. العديد من السيول و المجاري المائية الصغيرة ,تتكون في موسم الأمطار. وفي أقصى جنوب البلدية تقع تناها في وادي كولمبيي , احد روافد نهر السنغال في الأراضي المالية ( شرقي كاراكورو .	التضاريس
.تشكل الزراعة والتنمية الحيوانية الأنشطة الرئيسية للأشخاص النشطين في البلدية. هذا مع سيادة التنمية الحيوانية علي الأنشطة الزراعية (لايوجد سد بل توجد سدود ترابية وبعض الواحات ) تقع البلدية علي محاور الانتجاع التقليدي, التي تنتهي إلي الأراضي المالية القريبة . في بعض القرى تستغل بعض التعاونيات النسوية مساحات صغيرة من الخضروات .	المؤهلات

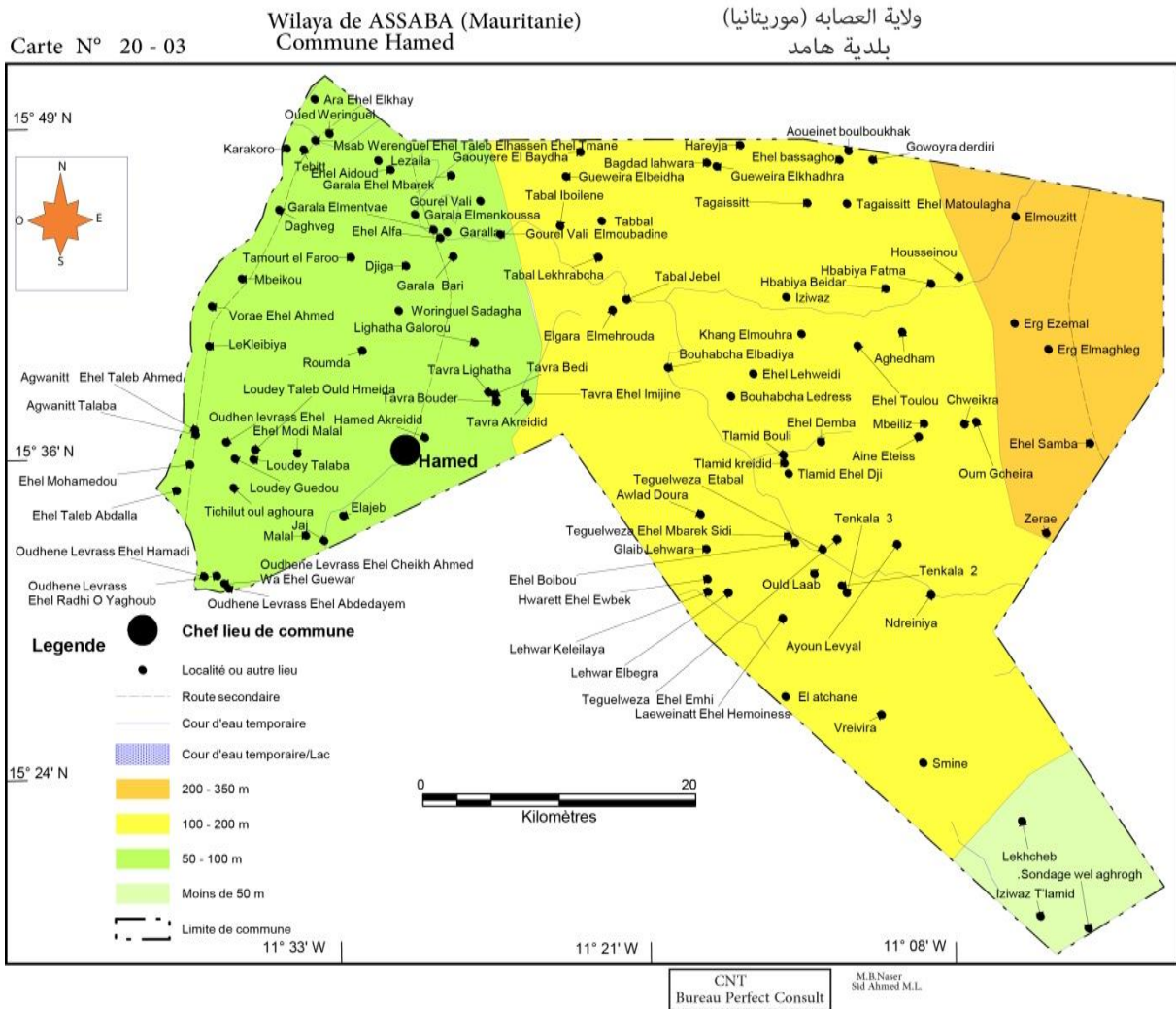
#### ج . القرى الرئيسية في بلدية تناها

اسم المكان	الموقع	الشروح
اغْرِيرِطْ	15, 44, 6	منطقة وسطي
أخْوالِ أَحْمَدِ	15, 31, 13	مرجعية اجتماعية
اللِّ انْكَدَّ	15, 12, 24	تقع 10 كم شمال شرقي تناها , ( بئر تم انجازه بفضل الله ) باللغة الفلانية
أمبو	15, 31, 34	-10, 44, 24
عرقوب بوده		يقع 80 كم من عاصمة البلدية
أفرار أدباي	15, 14, 40	-10, 57, 29 ( افرار نوع من الشجر ) و ( ادباي ) مفهوم نظام اجتماع
أفْرَارَ امْهَادِي		يشير الي نوع من الشجر والي ملكية فردية
أفْرَارَ صُونْدَاجْ	15, 13, 14	-10, 57, 8 يشير الي نوع من الشجر والي نظام لرفع المياه الجوفية
أفْرَارَ أولاد ما يمتس	15, 49, 21	-10, 43, 25 يشير الي نوع من الشجر والي ملكية عائلية

أفراز 2			نوع من الشجر
أفراز 3			نوع من الشجر
أواش			تسمية مبتدلة لمنطقة تقع 35 كم شمال شرقي عاصمة البلدية
اعوينه البيظه	15, 22, 51	-10, 46, 9	اعوين البيظه تعني ( المنبع الأبيض ) ومن المحتمل أن التسمية ناتجة عن تمييزها عن طبيعة السكان المجاورين
باميره	15, 17, 31	-10, 56, 17	نوع من النبات
بطحت أهل عبد الرحمن			مفهوم ملكية أسرية
بطحت اهل امبارك	15, 45, 43	-10, 49, 18	مفهوم ملكية أسرية
بطحت أهل امخيطير			مفهوم ملكية أسرية
بطحت أهل سيكه			مفهوم ملكية أسرية
بطحت أهل الطالب محمد	15, 45, 12	-10, 49, 19	مفهوم ملكية أسرية
بديزوك	15, 32, 47	-10, 46, 2	منطقة تقع 75 كم من عاصمة البلدية , وترجع التسمية إلى (بديزوك = السلحاء) وهويكثر في المنطقة
بُنَجَكْ			منطقة تقع 84 كم شمال عاصمة البلدية
اشياز	15, 34, 20	-10, 57, 59	منطقة تقع 75 كم من عاصمة البلدية
الشُّلُخُ البِيْظَه	15, 29, 1	-10, 40, 3	منطقة تقع 40 كم من عاصمة البلدية
شَلُختُ سَلامْ	15, 18, 49	-10, 53, 14	كلمة الشلخة = المنخفض , مفهوم ملكية فردية
اشكيك لمبرقل	15, 27, 32	-10, 53, 53	بالإشارة إلى تعدد الألوان
شك البقره			منطقة تقع 55 كم من عاصمة البلدية, وشك البقرة يعني ممر البقرة
شك ولد امخيطير			نسبة إلى شخص
اشكاطه	15, 17, 19	-11, 0, 46	منطقة تقع 28 كم من تنها
الدَّخْلَه	15, 24, 38	-11, 0, 37	الدخلة = فتحة أو شق أو خليج صغير
دار السلامه	15, 35, 4	-10, 54, 6	تسمية ابتهاليه

الظلة = الظل	-10, 53, 22	15, 17, 22	دمبو
الظلة = الظل	-10, 52, 14	15, 16, 41	الظله
الظلة = الظل , مفهوم نظام اجتماعي			الظله أدباي دمبه
الظلة = الظل , نسبة إلى شخص			الظله سيدنا
مفهوم ملكية عرقية			الظله إفلان 1
مفهوم ملكية عرقية			الظله إفلان 2
منطقة تقع 25 كم شمال تناها			الظَلَعُ اغْبِيدُ
منطقة تقع 24 كم شمال تناها			الظَلَعُ أدْبَائِي
منطقة تقع 24 كم شمال تناها			الظَلَعُ النَّجَاحُ
تسمية غير معروفة	-10, 57, 5	15, 20, 54	جانقين
تسمية غير معروفة	-10, 57, 17	15, 20, 9	جَانَقِينْ ابريكه

التامورت = المنخفض			تامورت لكور التلمودي
تسمية ابتهاليه	-11, 2, 29	15, 34, 37	التَيْسِيرُ
عاصمة البلدية	-10, 54, 7	15, 7, 31	تناها
التيشليت = المنخفض			تَيْشَلِيْتُ أَيْدُ
مفهوم ملكية فردية	-10, 50, 34	15, 28, 9	تَيْشَلِيْتُ وُلْدِ الكَيْحَلْ
أطريق الصفرة = الطريق الأصفر	-10, 50, 51	15, 48, 29	اطريك الصفره
			اثُونُزَلِيلَتْ
منطقة تقع 90 كم من عاصمة البلدية			زَرْكَالْ
منطقة تقع 70 كم شمال عاصمة البلدية			زَقْرِي
ازويكية تقال لمنطقة محدودة ولكن مردودها كبير	-10, 43, 47	15, 34, 18	ازويكيه
نسبة لشخص			أَزُوَيْكِيَهْ عبد الرحمن
نسبة لشخص			ازويكيه اسماعيل



ب . تقديم موجز لبلدية هامد

النشأة	المرسوم رقم 88.171 الصادر بتاريخ 6 دجمبر 1988 , القاضي بإنشاء و بالإضافة إلى البلدية المركزية ككنكوصة أربع بلديات ريفية (هامد المركز, ابلاجميل , ساني وتناها) في مقاطعة ككنكوصة ويحدد الحدود , المقرات والحدود
الحدود	تحيط ببلدية هامد من الشمال بلدي ككنكوصة و ابلاجميل ومن الشرق بلدية تنها ومن الغرب تحدها ولاية كيديماغة (ولد ينج) أما من الجنوب فللبلدية حدود طويلة مع جمهورية مالي .
السكان سنة 2013	يبلغ عدد سكان البلدية 25916 نسمة وتبلغ نسبة النساء 31.4 %
الحالة	هامد هي احدي البلديات الريفية لمقاطعة ككنكوصة
التضاريس	تمتد البلدية علي مناطق من التلال القليلة الارتفاع , وفي أقصى الغرب وخاصة بين ككنكوصة وولد ينج تظهر بعض قمم هضاب لعصابة القليلة الارتفاع . لا توجد في البلدية شبكة هيدروغرافية دائمة علي السطح , هذا إذا ما استثنينا بعض المسطحات المائية , التي تمتد أساسا عند الحدود مع بلدية ككنكوصة (المنطقة المحيطة بكرل) . وحتى وادي كاراكورو عند الحدود الغربية من البلدية , فانه لا يجلب المياه علي امتداد السنة.
المؤهلات أو القدرات	.تشكل التنمية الحيوانية النشاط الرئيسي فالبلدية تقع علي محاور الانتجاع التقليدي , التي تنتهي إلي أودية كاراكورو أو نهر السنغال (في كيديماغا) أو إلي الأراضي المائية القريبة . .وتحتل الزراعة المرتبة الثانية (سد ترابي في ادي الطلابة1 , السدود الصغيرة , القليل من النخيل والأشجار المثمرة وزراعة الخضروات) . . زراعة الخضروات , التي تمارسها بعض التعاونيات النسوية .

ج . القرى الرئيسية في بلدية هامد

اسم المكان	الموقع	الشروح
طَفْرَة أَكْرِيْدِيْد	15, 38, 57	بالإشارة إلي الطبيعة الحصوية للسطح
أقظم	15, 41, 34	-11, 10, 42
أكوانيت أهل عبود		مرجعية أسرية

مرجعية أسرية			أكوانيت أهل المود
مرجعية أسرية	-11, 39, 36	15, 37, 46	أكوانيت أهل الطالب أحمد
مرجعية أسرية	-11, 39, 34	15, 37, 35	أكوانيت الطلابه
عين التيس = منبع مياه شرب فحل الماعز	-11, 10, 1	15, 37, 30	عين التيس
عين الفيل = منبع مياه شرب الفيل	-11, 10, 54	15, 33, 20	اعيون الفيال
منطقة حصوية			أكريديد
أكريديد = منطقة حصوية			أكريديد اثلاويد
منبع مياه يقع 45 كم شمال شرقي عاصمة البلدية			اعوينات بولمخاخ
مرجعية أسرية	-11, 18, 56	15, 34, 30	أولاد دوره
منطقة تقع 30 كم شمال شرقي همد			بغداد لخوازه
رافد مائي			بغداد
			باساكو
منطقة يوجد فيها لحبش	-11, 20, 16	15, 40, 11	بُحْبَشَه البَادِيَه
منطقة قديمة لتواجد لحبش	-11, 17, 42	15, 39, 5	بُحْبَشَه لُدْرَسِن
منطقة تقع 45 كم من همد			شكال (تنكال)
منطقة تقع 55 كم من همد	-11, 8, 9	15, 37, 59	اشوئقره
وادي تتدفق منه المياه بكثرة	-11, 36, 9	15, 46, 19	دغفك
مرجعية أسرية	-11, 34, 42	15, 50, 37	اذراع أهل الخي
مرجعية أسرية	-11, 30, 58	15, 44, 9	جيگه
مرجعية أسرية			اهل عيودود
مرجعية أسرية	-11, 29, 34	15, 45, 13	أهل ألفه
مرجعية أسرية			أهل عالي لخوازه
مرجعية أسرية			أهل بسافو
مرجعية أسرية	-11, 15, 4	15, 33, 23	أهل ابيبو
مرجعية أسرية			أهل بوشيبه

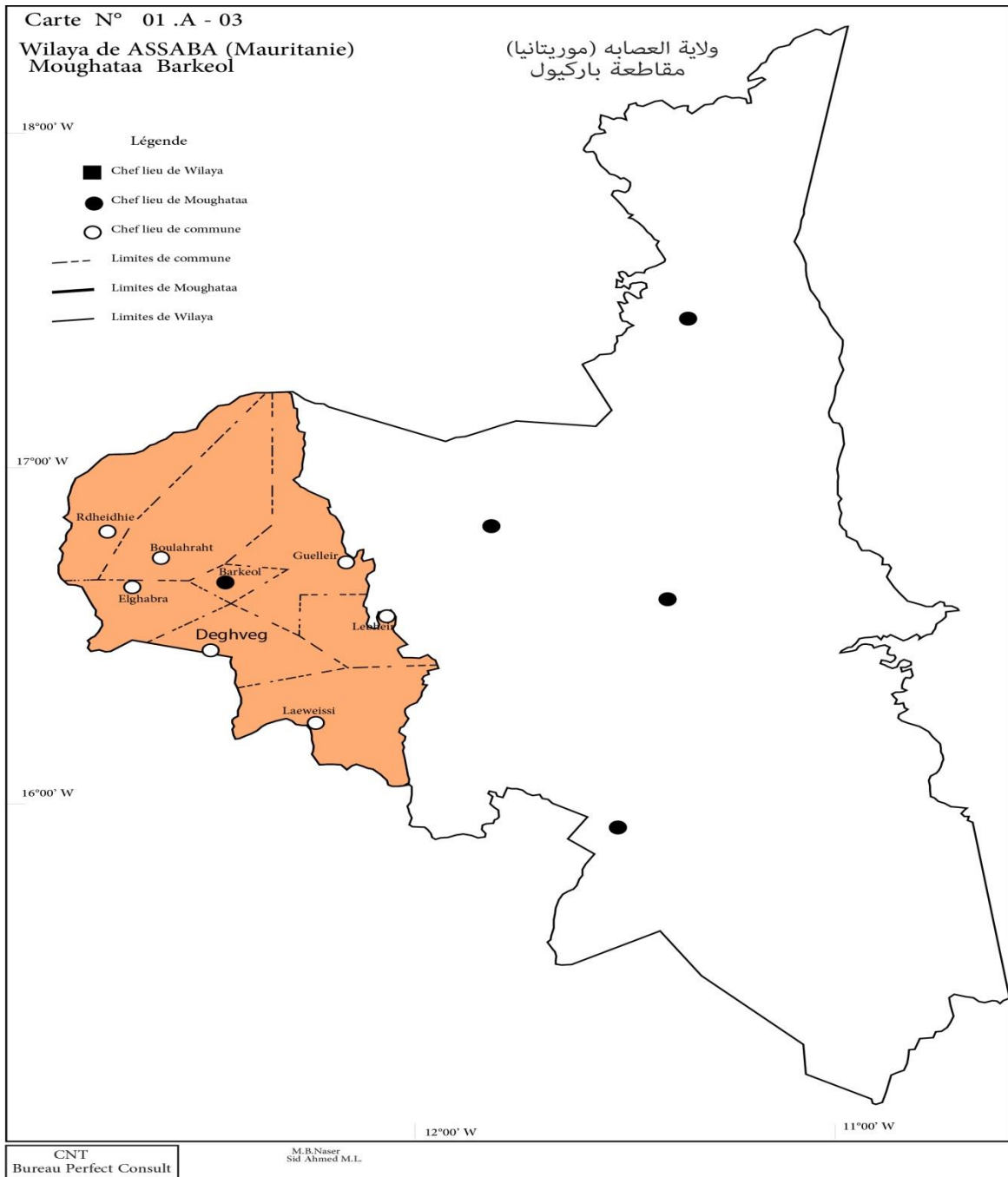
مرجعية أسرية			أهل دمب
مرجعية أسرية			أهل كألور
ويسمي أيضا أمسيل لعوينات			أهل حَمَيْسَه
ويسمي أيضا أمسيل ارزيك			أهل حُسَيْنُ
مرجعية أسرية	-11, 16, 47	15, 39, 57	أهل لهويدي
مرجعية أسرية			أهل أمبارك
مرجعية أسرية			أهل أمْبَيْكُ
مرجعية أسرية			أهل مُوَدِّي مَلَلُنْ

مرجعية أسرية	-11, 39, 47	15, 36, 25	أهل محمدمو
مرجعية أسرية			أهل محمدمو الكوري
مرجعية أسرية			أهل أوْبَيْكُ
ويسمي أيضا اندرينايت كوطو			أهل صمب
مرجعية أسرية	-11, 40, 20	15, 35, 24	أهل الطالب عبد الله
مرجعية أسرية			أهل الطالب الحسن
مرجعية أسرية	-11, 12, 31	15, 41, 2	أهل تولو
العطشان = نقص المياه			العَطْشَانُ
المنطقة التي يكثر فيها الحطب	-11, 5, 48	15, 22, 34	الخَشْبَه
ويسمي أيضا بغداد	-11, 6, 4	15, 46, 4	المُزْبِطُ
ويسمي أيضا افرع اهل احمد			الفرع
	-11, 33, 32	15, 34, 26	العاجب
جبل	-11, 22, 32	15, 42, 26	الكأاره المهروده
عرك المقلك = جذر الحاجز	-11, 4, 43	15, 40, 55	عرك المقلك
مرجعية أسرية			عرك الطلابه



منطقة تقع 60 كم من عاصمة البلدية وتتميز بالإنتاج الوفير	-11, 6, 6	15, 41, 54	عرث الزمال
منطقة ذات إنتاج جيد	-11, 4, 49	15, 33, 45	ازرّاع
جبل يقع 100 كم شرقي هامد			كَلْبُ الخُمْسَان
منطقة تقع 19 كم من هامد			كارلل
مرجعية أسرية	-11, 29, 2	15, 44, 31	كارلّ باري
مرجعية أسرية	-11, 29, 7	15, 47, 40	كارلّ أهل امبارك
مرجعية أسرية	-11, 30, 36	15, 46, 9	كارلّ المنكوسه
مرجعية أسرية	-11, 29, 51	15, 45, 33	كارلّ المنتفع
مرجعية أسرية			كارلّ مدن أهل ألفا
مرجعية أسرية			كارلّ أهل ألف
مرجعية أسرية			كارلّ المنفكع
غابة تقع 110 كم شرقي هامد			غابة فصاله
			غدم
قليب اللب = قلب اللبة وهل أنثي الأسد			الكليب اللبّه
تلال تقع علي بعد 38 كم من هامد	-11, 18, 41	15, 33, 9	الكليب لجوازّه
قلب بديزكن = قلب السلحفاة و بركة ماء			الكليتت بديزكن
مرتفع صخري	-11, 27, 56	15, 46, 40	كُورل فالي 1
مرتفع صخري	-11, 27, 7	15, 45, 22	كُورل فالي 2
منطقة تقع 38 كم من هامد	-11, 24, 26	15, 47, 37	الكويره البيظه
مقارنة مع اكويره البيظه	-11, 18, 17	15, 48, 1	الكويره الخظه
75 كم من هامد			اكويرت دزديري

وتسعي أيضا اكويرت اديوكل			اكويرت التئدومه
قرية وهي عاصمة البلدية	-11, 31, 0	15, 36, 58	هامد
هامد , المنطقة الحصوية	-11, 30, 12	15, 37, 28	هامد اكريد
حي لأسرة معينة			هامد أهل مودي ملل
حي لأسرة معينة			هامد العصب أهل القاسم
هامد المنطقة التي يوجد فيه المركز الإداري			هامد البوصطه
ضاحية تقع 4 كم من هامد			هامد العجب
مرجعية أسرية	-11, 11, 22	15, 43, 16	اهبائيه بيئر
مرجعية أسرية	-11, 9, 31	15, 43, 27	اهبائيه فاطمه
مرجعية أسرية			
مرجعية أسرية			



ب . تقديم موجز لمقاطعة باركيول

<p>تتقاسم الحدود مع :</p> <p>. مقاطعة كرو في الشرق .</p> <p>. مقاطعة كيفة في الجنوب الشرقي .</p> <p>. مقاطعة امبود في الجنوب الغربي .</p> <p>. مقاطعات مونكل والاك في الغرب .</p> <p>. مقاطعات مكطع لحجار والمجرية في الشمال .</p>	<p>الحدود</p>
<p>تمتد علي مساحة 7000 كم<sup>2</sup></p>	
<p>79901 ساكن , تبلغ نسبة النساء 54 . 7 %</p>	<p>السكان</p>
<p>تعتبر مقاطعة باركيول مقاطعة زراعية , رعوية كما توجد بها إلي حد ما مقدرات سمكية .</p> <p>. وتمثل المياه السطحية موارد معتبرة في المقاطعة .</p> <p>. والتربة والتي هي في الغالب تربة طينية غرينية تشكل موردا زراعيا هاما : وهي مستثمرة عن طريق استصلاحات لتجميع المياه (السدود الترابية والسدود) , والأراضي القابلة للزراعة المطرية متوفرة في كامل المقاطعة.</p> <p>. الثروة الحيوانية المتنقلة تمثل موردا هاما لجزء كبير من السكان . ولكن الغطاء النباتي في المقاطعة في تدهور مستمر بسبب تضافر الجفاف المستمر والنشاط البشري (استغلال الحطب للخدمات , حطب الوقود و فحم الحطب , القطع المستمر للأشجار والرعي الجائر.</p> <p>وعلي العكس من ذلك لا تزال هذه المقاطعة تحوي غطاء نباتيا معتبرا وخاصة بعض غابات امور في بلديات كلير, لبحير ولعويس, بالإضافة لنخيل الكارور في بلدية كلير.</p> <p>أما الصيد في مقاطعة باركيول فينحصر رغم أهمية الشبكة الخيدروغرافية ( المسطحات المائية , الأودية والتمرن ) في بلدية لبحير وحدها , التي تملك قدرات هامة في هذا المجال.</p>	<p>المؤهلات</p>
<p>. باركيول</p> <p>. القبرة</p>	<p>البلديات</p>



ب . تقديم موجز لبلدية باركيول

النشأة	المرسوم رقم 284 . 87 بتاريخ 15 أكتوبر 1987 , الذي حول مدينة باركيول الي بلدية تسمي بلدية باركيول ومقرها باركيول .
الحدود	تحد بلدية باركيول من الشمال بلدية بلحراث , ومن الشمال والشرق والجنوب الغربي بلدية كليرو ومن الجنوب الشرقي بلدية الغبرة . أما من أقصى الجنوب , وعند نقطة التقاء 4 بلديات فتحدها بلدية دقفك .
عدد السكان 2013	يبلغ عدد سكان البلدية 8902 نسمة و تبلغ نسبة النساء 75.4 %
الحالة	باركيول هي عاصمة المقاطعة , لهذا ومقارنة مع البلديات الريفية الاخرى , فإنها تستفيد من بعض الخدمات والبنى التحتية التي لا توجد في البلديات الاخرى .
التضاريس	تشغل البلدية منطقة قليلة التضرس, تعيرها في جزئها الأوسط تلال قليلة الارتفاع ( في حدود 140 م فوق مستوي سطح البحر) . أما جنوب البلدية فتشغله السهول الفيضية لوادي كوركول الأسود , والتي تحيط بحدودها الإقليمية , وتشكل في فصل الخريف مسطحات مائية كبيرة وخاصة عندما استقبل مياه كوركول مياه وادي باركيول ( الأبيض والأخضر) .
المؤهلات	تقع بلدية باركيول وسط منطقة تتمتع بأنشطة زراعية رعوية كثيفة ومتعددة , تضم اساسا : .سدين كبيرين وعدد من السدود الترابية الصغيرة .المناطق الفيضية المؤقتة للشبكة المتكونة من كوركول الاسود واودية باركيول وكذلك واحة باركيول . وتشكل هذه المجاري المائية برك مائية وتومرن

<p>(5 في مجملها ) وتشكل فرصا لممارسة مزارع معيشية وخاصة الذرة والذرة الفراء والخضروات وبعض الأشجار . وتزرع قطع صغيرة بالخضروات من طرف بعض التعاونيات النسوية في معظم قري البلدية . و توجد التنمية الحيوانية في كل مكان وتمثل علي الدوام النشاط الرئيسي, الذي يسمح ليس فقط بتلبية الحاجيات المحلية من اللحوم بل و أيضا تصدير الحيوانات والحصول منها علي دخل.</p>	
---	--

ج . القرى الرئيسية في بلدية باركيول

اسم المكان	الموقع	الشروح
أميجيجه		
بغداد	16, 38, 14	قرية تقع علي بعد 5 كم من باركيول
باركيول	16, 39, 27	باركيول هو عاصمة البلدية
الشلخه البيظه 1	16, 38, 27	الشلخه تطلق علي منخفض توجد فيه الاشجار وهي مكان لمسطح مائي خلال فصل الخريف
الشلخه البيظه 2	16, 37, 5	موازاة مع الشلخه البيظه 1
شلخت بلال (لعويسيات)		نسبة لشخص من قبيلة لعويسيات
شلخت بوبكر	16, 35, 20	وتسمي أيضا رك كورة , مفهوم ملكية فردية
أدباي باركيول لخطر		ويسمي أيضا الرك , مفهوم نظام اجتماعي
أدباي باركيول لبيظ	16, 40, 30	موازاة مع أدباي لخطر
أكفي		
أهل اعليات	16, 38, 1	ملكية عائلية
أهل أنطيش	16, 40, 0	ملكية عائلية
أهل عوفلي	16, 41, 16	ملكية عائلية
أهل ابليل	16, 40, 41	ملكية عائلية
أهل جومه	16, 39, 30	ملكية عائلية
أهل اللي	16, 38, 35	ملكية عائلية
أهل محم بوبه 1	16, 37, 36	ملكية عائلية
أهل محم بوبه 2	16, 38, 14	ملكية عائلية
أهل محمود	16, 38, 28	ملكية عائلية
أهل امبود	16, 40, 56	ملكية عائلية
أهل مرزولك	16, 39, 6	ملكية عائلية

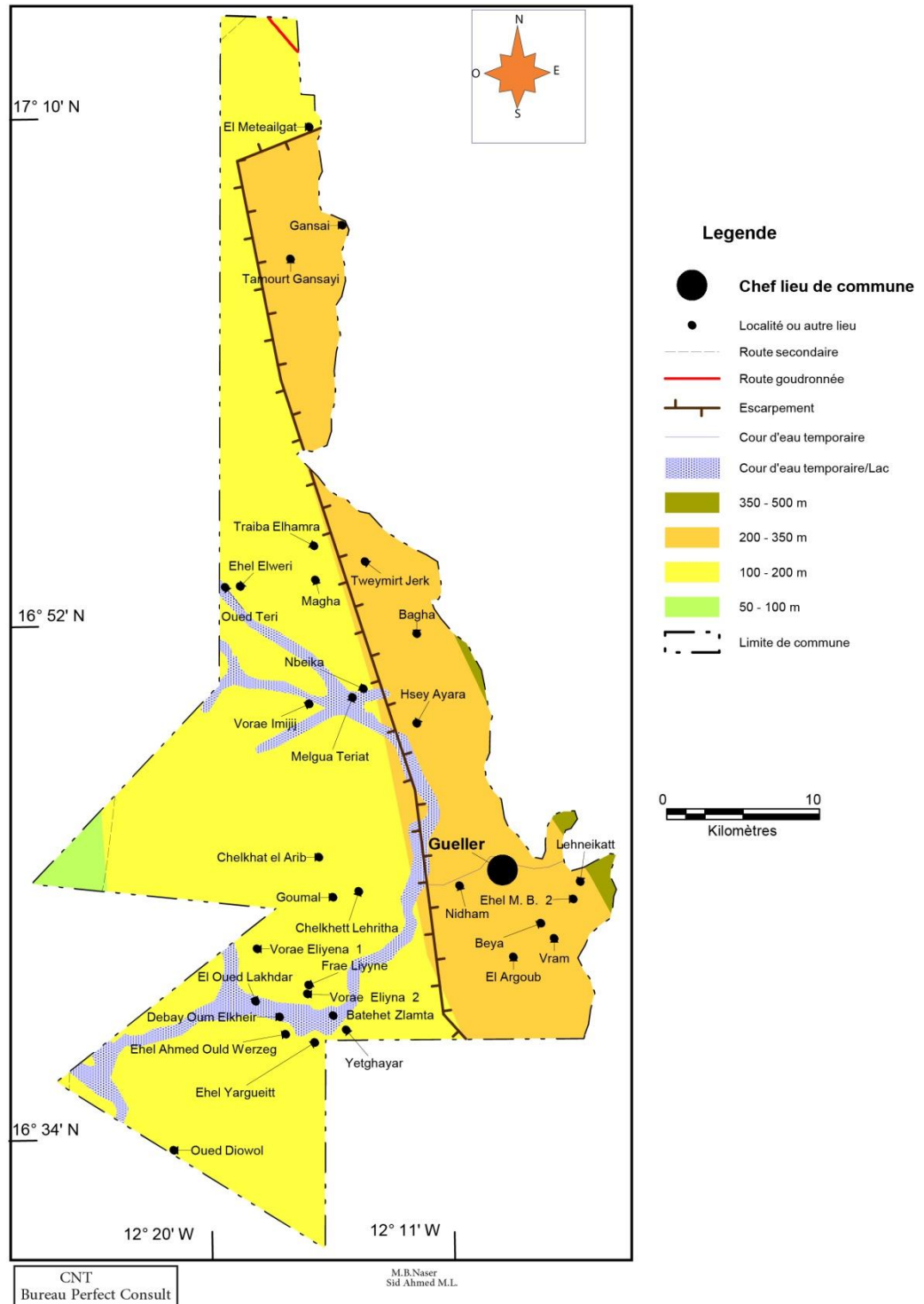
أهل انيكث	16, 41, 7	-12, 27, 45	ملكية عائلية
البرامك			ملكية عائلية
القارنك	16, 39, 1	-12, 20, 49	منطقة عميقة ( القاركة = عميقة)
إيوسينو			تقع 3 كم من باركيول
حي الاذاعه	16, 38, 27	-12, 26, 55	حي الإذاعة المحلية
لمراقه	16, 37, 36	-12, 25, 24	تسمية بذينة أو قدره
راك كوره	16, 35, 10	-12, 24, 7	سهل واسع
السنهوري	16, 36, 44	-12, 25, 5	ضاحية تقع 7 كم من عاصمة البلدية
الطلحايه			بالرجوع لهذا النوع من الشجر
طلحايث لعويسيات			مرجعية قبلية
تيكيفيت			شجرة تستخدم أوراقها في أغراض مختلفة
تيودو (صمبه يو)			ملكية فردية
اتويشليت إفلان	16, 41, 43	-12, 19, 29	مرجعية عرقية
اتويشليت الدشره	16, 40, 27	-12, 20, 16	اتويشليب تصغير لتيشليت = بركة مائية
اتويشليت الباطن (أهل اديقوب)			بركة مائية , مرجعية قبلية
فرع السدره			منطقة تقع 10 كم من عاصمة البلدية و اسدر = شجرة النبق .



Carte N° 03 - 03

Wilaya de ASSABA (Mauritanie)  
Commune Gueller

ولاية العصابة (موريتانيا)  
بلدية كليلير



ب . تقديم موجز لبلدية كليز

النشأة	المرسوم رقم 1709 . 88 الصادر بتاريخ 6 دجمبر 1988 , القاضي بإنشاء بلديات ريفية في مقاطعة باركيول والمحدد للحدود , المقرات والحدود
الحدود	تحد البلدية من الشمال بلدية السدود ( ولاية تكانت ) ومن الشرق تحدها 3 بلديات من مقاطعة كرو ( الغايرة , كامور وادي اجريد ) ومن الجنوب تحدها بلديتي لبحير ودقفاك . أما من الغرب فتحدها بلديتي باركيول وبلحراث .
السكان سنة 2013	يبلغ عدد سكان البلدية 5417 نسمة وتبلغ نسبة النساء 56 . 2 %
الحالة	كليز هي احدي البلديات الريفية لمقاطعة باركيول
التضاريس	بصورة عامة تعتبر تضاريس البلدية متضرسة نسبيا علي كامل الواجهة الشرقية وفي الجنوب وتتكون من السهول والتلال المنخفضة في الجزء الأوسط ( وفي الواجهة الغربية علي طول الحدود مع بلدية بلحراث ) . وتتكون العديد من المجاري المائية في موسم الأمطار , وخاصة في الجزء الأوسط والجنوبي من البلدية . وتتنمي هذه المنطقة إلي الحوض الاعلي لوادي كوركول الأسود لذلك فالأراضي التي يعبرها هذا الحوض تعتبر أراضي خصبة لزراعات الحبوب والخضروات . وأكثر من ذلك تؤدي هذه المياه إلي تكون العديد من التومرن .
المؤهلات أو القدرات	.تعتمد بلدية كليز علي : الانشطة الزراعية في بعض السدود : تمارس الزراعة في الغالب في جنوب البلدية وخاصة في العديد من المنخفضات و في المناطق الفيضية , واحات وزراعة الخضروات لتموين السوق المحلية او تموين الاسر . التمنية الحيوانية : باعتبارها تقدم الدخل النقدي , وخاصة عند الحاجة ( المناسبات الاجتماعية , الحاجيات الغير متوقعة . الخ ) . استغلال ثلاثة تشكيلات من الاشجار و 6 تومرن , معظمها واقع في الجزء الجنوبي من البلدية.

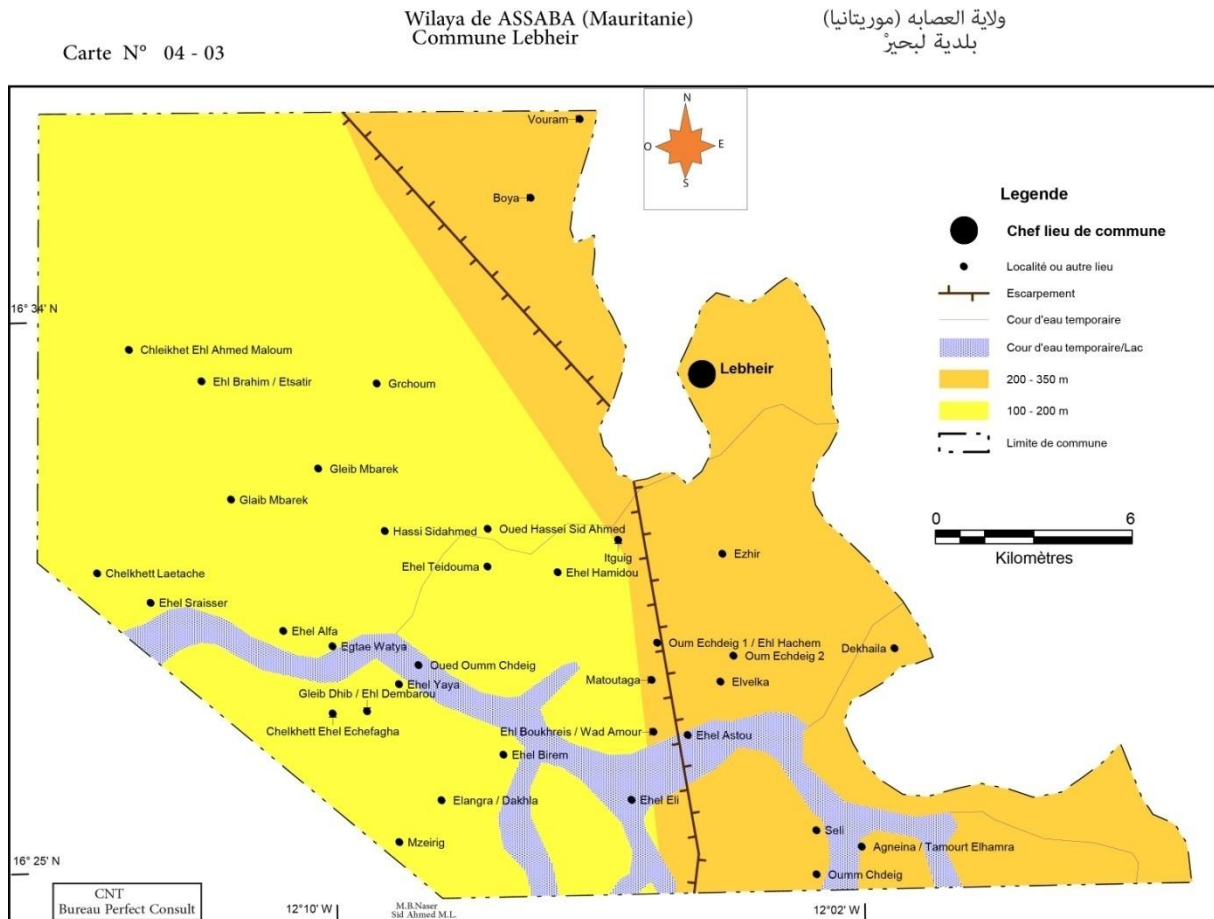
ج . لائحة اسماء الامكنة في بلدية كليز :

اسم المكان	الموقع	الشروح
أخمس تيدوم		تعني تواجد الخمسان في منطقة تنبت اشجار التيدوم
أزليليك أهل يركيت		أزليليك = منطقة الزحلقة , مفهوم ملكية اسرية

	-12, 12, 43	16, 51, 51	باقه
			باغي (باشي)
	-12, 8, 8	16, 41, 37	بيه
الشلخه = الارض المنخفضة , ملكية أسرية			شلخت أهل الوديه
ملكية أسرية			شلخت أهل محم بوبه
منطقة زراعية , ملكية أسرية	-12, 14, 51	16, 42, 45	شلخت الحرثه
مرجعية اجتماعية	-12, 17, 46	16, 38, 19	أدباي ام الخير
تسمية بدينة	-12, 6, 57	16, 42, 29	اذنابه
منطقة تقع 25 كم من عاصمة البلدية			ادغير
ملكية أسرية	-12, 17, 33	16, 37, 42	أهل أحمد ولد ورزك
ملكية أسرية			أهل بيدر
ويسعي ايضا لحنيكات , ملكية اسرية			أهل بيجل
ملكية أسرية			أهل بوراص
ملكية أسرية			أهل دمبه سيره
ملكية أسرية			أهل أبنو
ملكية أسرية	-12, 19, 13	16, 53, 31	أهل الوريح
ملكية أسرية			أهل اخريش
ملكية أسرية	-12, 16, 28	16, 37, 25	أهل يركيت
تسمية ابتهالية	-12, 11, 8	16, 42, 57	النظام
عاصمة البلدية ويقع 200 كم من كيفة	-12, 9, 33	16, 43, 29	كلير
حاسي يقع 35 كم من عاصمة البلدية	-12, 12, 43	16, 48, 41	احسي أيار

ملكية اسرية			اكصر أهل دمبل
ملكية اسرية			اكصير أهل يايه
جوع تصغير لاحنوك و تعني الخدين	-12, 6, 42	16, 43, 6	لحنيكات

وتقع 45 كم من عاصمة البلدية	-12, 16, 27	16, 53, 45	ماقه
تصغير لنبكة = كثيب رملي	-12, 14, 41	16, 49, 54	أنبيكه
بمعني تربة اللاتيريت	-12, 16, 30	16, 54, 57	اتريه الحمرة
بمعني ارض منخفضة التضاريس	-12, 16, 44	16, 39, 8	فرع اللينه 2
	-12, 18, 36	16, 40, 43	فرع اللينه 1
منطقة توجد فيها اشجار امجيج	-12, 16, 41	16, 49, 22	فرع إيمجيج
تسمية غير معروفة	-12, 7, 39	16, 41, 6	فرام
بمعني يفسد والمقصود الماء	-12, 15, 19	16, 37, 51	يتغير



ب . تقديم موجز لبلدية لبحير

<p>المرسوم رقم 1709 . 88 الصادر بتاريخ 6 دجمبر 1988 , القاضي بإنشاء بلديات ريفية في مقاطعة باركيول والمحدد للحدود , المقرات والحدود</p>	<p>النشأة</p>
<p>تحد بلدية لبحير من الشمال والغرب بلدية كلير ومن الشرق تحدها بلديات اودي اجريد (مقاطعة كرو) ولكران (مقاطعة كيفة) ومن الجنوب بلدية لعويس . اما من الجنوب الغربي فتحدها بلدية دقفك .</p>	<p>الحدود</p>
<p>يبلغ عدد سكان البلدية 7394 نسمة وتبلغ نسبة النساء 54 . 1 %</p>	<p>السكان سنة 2013</p>
<p>لبحير هي احدي البلديات الريفية لمقاطعة باركيول</p>	<p>الحالة</p>
<p>تعتبر تضاريس البلدية بصورة عامة قليلة التضرس ولكن في الوسط والشرق تسود فيها القمم الاخيرة لسلسلة لعصابة . وبالرغم من عدم وجود شبكة هيدروغرافية دائمة علي السطح , فان العديد من المجاري المائية الموسمية ( وادي حاسي سيد احمد وهو رافد لكوركول الاسود ) تتكون في فصل الخريف وخاصة في الجزء الجنوبي من البلدية . وتشكل جزءا من حوض وادي كوركول الاسود . الاراضي التي تعبرها هذه السيول تعتبر اراضي خصبة لزراعات الحبوب وتعطي مراعي جيدة . واكثر من ذلك تعمل هذه المياه علي تكوين ما يناهز عشرة من التومرن .</p>	<p>التضاريس</p>
<p>تتمركز الأنشطة الاقتصادية السائدة اساسا علي الزراعة والتنمية الحيوانية ( التنمية الحيوانية المستقرة من البقر والحيوانات الصغيرة , الانتجاع من الشمال الي الجنوب ) والزراعة المطرية وفي المنخفضات / والغياب شبه المطلق للطرق السالكة يجعل الانتاج يقتصر عمليا علي حاجيات القرى والاسر .</p>	<p>المؤهلات أو القدرات</p>

ج . لائحة اسماء الامكنة في بلدية لبحير:

اسم المكان	الموقع	الشروح
أَكْبَيْتَه، أو التامورت الحمرة		اكبينة تطلق علي نوع من الاشجار والتامورت ارض منخفضة تتجمع فيها المياه وتكسوها الاشجار، والقرية تسي ايضا التامورت .
بد لحمار1		تسمية بذيئة
بد لحمار2		تسمية بذيئة , ويسمي ايضا اهل بوخريص
شلخت أهل اشفاغه	16, 27, 41	-12, 11, 5 الشلخة = ارض منخفضة , ملكية اسرية
شلخت اسبع		بمعني منطقة كان بتواجد فيها السبع
شلخت لعطش	16, 29, 59	-12, 15, 6 منطقة تندر فيها المياه
اشليخت أهل أحمد معلوم		ملكية اسرية
الدخلة		نوع من الخليج في منطقة تكثر فيها الروافد والاوودية وخاصة في موسم الامطار.
دخلت لعزايز		دخلت لعزايز = خليج كبار السن , منطقة تقع 35 كم من عاصمة البلدية
ادخيله	16, 28, 46	-12, 1, 31 تصغير لكلمة الدخلة بمعني الخليج المائي
ادخيلت أولاد غيلان		ملكية قبلية
أَكْطُغْ وطِيه	16, 28, 47	-12, 11, 5 ممر داخل الماء
أهل ألفا صمبا كول	16, 29, 3	-12, 11, 56 ملكية اسرية
أهل آستو	16, 27, 20	-12, 5, 2 ملكية اسرية
أهل بيرم	16, 27, 1	-12, 8, 11 ملكية اسرية
أهل بوخريص، أو أويدُ أمور		ملكية اسرية , ويسمي ايضا ادي امور
أهل الشريف ولد احميده		ملكية اسرية
اهل اعلي	16, 26, 16	-12, 6, 0 ملكية اسرية
أهل حاميدو	16, 30, 0	-12, 7, 15 ملكية اسرية

أهل عيدي صمب			ملكية اسرية
أهل امبي ييرو			ملكية اسرية
أهل اصريصر	16, 29, 30	-12, 14, 12	ملكية اسرية
أهل التيدومه	16, 30, 6	-12, 8, 27	ملكية اسرية
أهل يايا	16, 28, 10	-12, 9, 57	ملكية اسرية

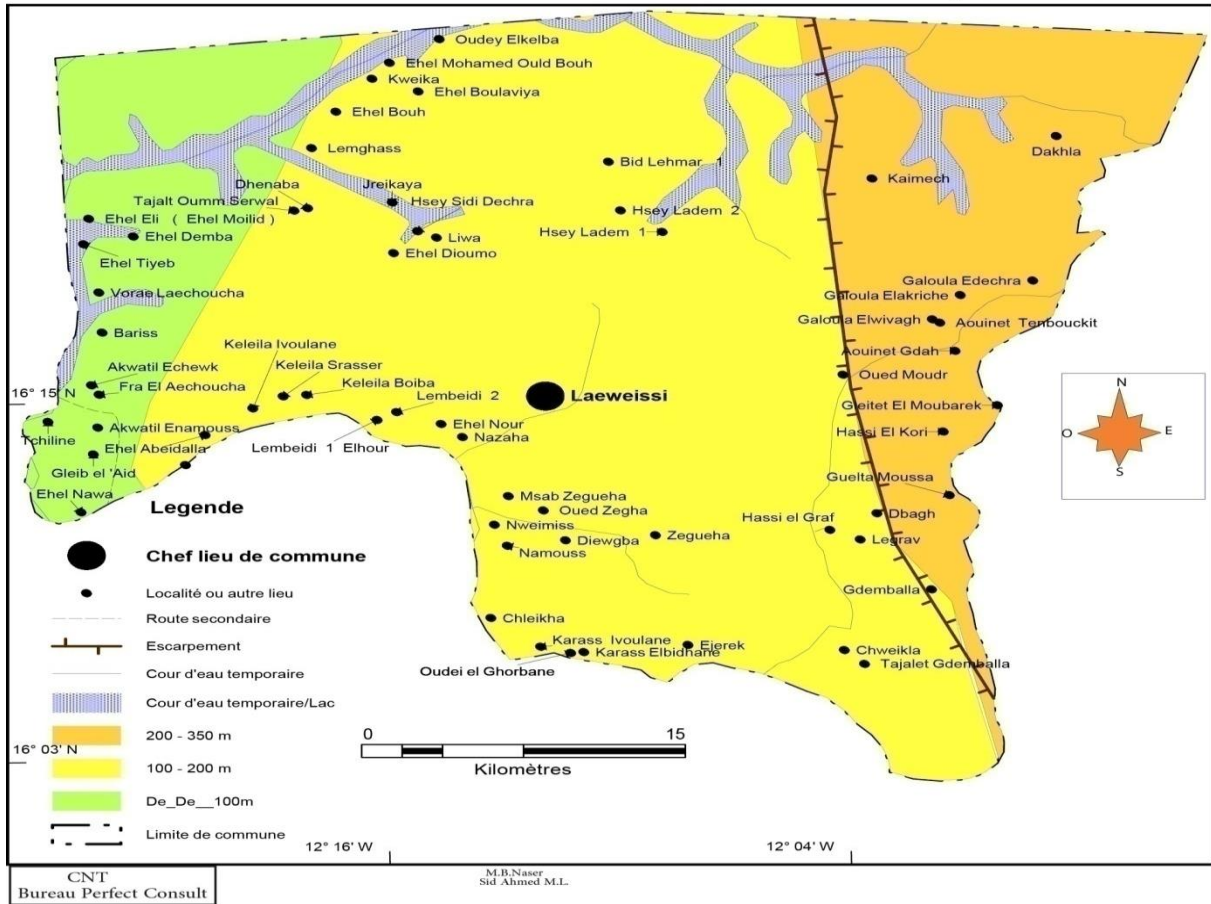
الفلُكّه، أو أهل باهّلل			الفلكة = الفقرة
أزهيز			ازهير = نوع من الصوة
اكيلب الذيب أو أهل دمبارو			اقليب تصغير لقلب , والذيب حيوان والقرية تسي ايضا اهل دمبارو
اكيلب إفلان			نسبة الي قومية معينة
اگليب امبارك	16, 31, 12	-12, 12, 49	نسبة الي شخص معين
اكريجم أهل آست			ملكية اسرية
اكريجم أهل بوروم			ملكية اسرية
أُيْطُكِيْك	16, 30, 32	-12, 6, 13	اطكيك نوع من النبات فيه رائحة المسك
لبحير	16, 33, 15	-12, 4, 48	عبارة عن بحيرة صغيرة وهو عاصمة البلدية
ما تُتَاكّه			بمعني رافع , بهي , بديع
امزيريك	16, 25, 35	-12, 9, 57	امزيريك = المتروك او الملغي
سَيّ	16, 25, 46	-12, 2, 51	يقع 18 كم من عاصمة البلدية
التامورت الحمرة			التامورت = ارض منخفضة تتجمع فيها مياه الامطار وتكسوها النباتات
اتصاطير أهل إبراهيم			ملكية اسرية
فَرَام	16, 37, 43	-12, 6, 50	تسمية غير معروفة



Carte N° 05 - 03

Wilaya de ASSABA (Mauritanie)  
Commune Laeweissi

ولاية العصابة (موريتانيا)  
بلدية لعويسي



ب . تقديم موجز لبلدية لعويس

النشأة	المرسوم رقم 1709 . 88 الصادر بتاريخ 6 دجمبر 1988 , القاضي بإنشاء بلديات ريفية في مقاطعة باركيول والمحدد للحدود , المقرات والحدود
الحدود	تحد بلدية لعويس من الشمال بلديتي دقفك وليجير ومن الشرق بلدية لكران (مقاطعة كيفة) ومن الجنوب و الغرب ولاية كوركول .
السكان سنة 2013	يبلغ عدد سكان البلدية 13781 نسمة وتبلغ نسبة النساء 53 . 6 %
الحالة	لعويس هي احدي البلديات الريفية لمقاطعة باركيول
التضاريس	تعتبر تضاريس البلدية بصورة عامة قليلة الارتفاع وتتكون من السهول والتلال المنخفضة . وفي الوسط والجنوب الشرقي تتميز بوجود القمم الاخيرة والقليلة الارتفاع لسلسلة لعصابة . وبالرغم من عدم وجود شبكة هيدروغرافية دائمة علي السدح وفان العديد من المجاري المائية يتكون في موسم الخيف وخاصة في الجزء الواقع في وسط جنوب البلدية ,الذي توجد فيه اكثر القرى . ويتعلق الامر بالجزء الشرقي لحوض التصريف لكوركول الاسود . . وهذه المياه تخلق مسطحين مائين ( تومرن) وغطاء نباتيا محميا بشكل جيد نسبيا . كما يعتبر غياب الطرق السالكة عاملا يحد بشكل كبير من استغلال الاشجار للفحم.
المؤهلات أو القدرات	تسود في البلدية اساسا الانشطة الاقتصادية المتمثلة في الزراعة والرعي . الزراعة المطرية وزراعة المنخفضات والزراعة خلف السدود . التنمية الحيوانية ( الابقار والحيوانات الصغيرة والانتجاع من الشمال الي الجنوب).

ج . لائحة اسماء الامكنة في بلدية لعويس :

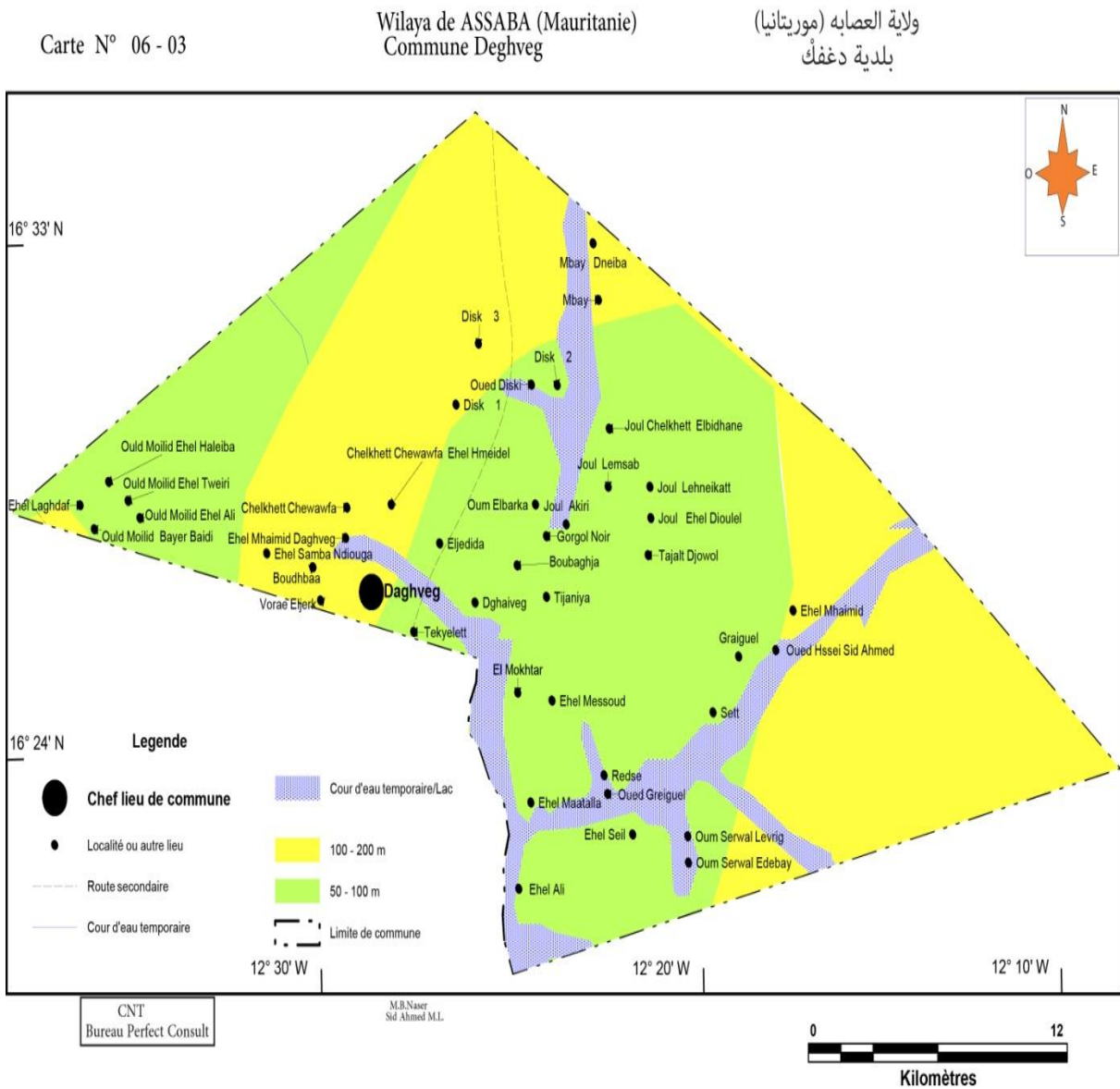
اسم المكان	الموقع	الشروح
أكواتيل الشوك	16, 16, 27	-12, 24, 10
أكواتيل الناموس	16, 15, 2	-12, 24, 1
بد لحمار	16, 23, 54	-12, 10, 46
شلخت أهل أحمد بابه		الشلخة = ارض منخفضة تتجمع فيها مياه الامطار وتكسوها النباتات , احمد باب نسبة لشخص معين
شلخت أهل دمبه		مرجعية اسرية
شلخت أهل اعلي		مرجعية اسرية
اشليخه (البيظه)	16, 8, 42	-12, 13, 49
اشويكله	16, 7, 38	-12, 4, 38
ادباغ	16, 12, 11	-12, 3, 48
الظهرة		الظهرة تعني الهصاب وتقع 23 كم من لعويس
اذنابه	16, 22, 21	-12, 18, 34
جوڤڤه	16, 11, 17	-12, 11, 53
الشلخه الزينه		الشلخة = ارض منخفضة تتجمع فيها مياه الامطار وتكسوها النباتات ,
الشلخه الزينه أهل بوتاسه		الشلخة = ارض منخفضة تتجمع فيها مياه الامطار وتكسوها النباتات , نسبة لاسرة معينة
أدباي أكواتيل		مفهوم نظام اجتماعي
أدباي الشوك		مفهوم نظام اجتماعي
أهل اعبيد الله	16, 14, 48	-12, 21, 13
أهل ابوه	-12, 17, 50	16, 25, 34
أهل بولافيه	-12, 15, 42	16, 26, 14
أهل دمبه	16, 21, 24	-12, 23, 5
أهل جومو	16, 20, 51	-12, 16, 20

أهل اعلي (أهل اميليد	-12, 24, 15	16, 22, 0	ملكية اسرية
أهل أماد			ملكية اسرية
أهل كودل			ملكية اسرية
أهل محمد ولد ابوه	-12, 16, 26	16, 27, 11	ملكية اسرية
أهل ناوه	16, 12, 13	-12, 24, 27	ملكية اسرية
أهل النور	16, 15, 10	-12, 15, 6	ملكية اسرية
أهل سرمه			ملكية اسرية
أهل الطيب	16, 21, 9	-12, 24, 22	ملكية اسرية

أجرک	16, 7, 48	-12, 8, 42	منطقة تنبت هذا النوع من الاشجار الذي يسمى اجرک
القوڤري			منطقة لا توجد فيها المياه
كألولة الدشره	16, 19, 57	-11, 59, 45	تسمية تفاعلية
كألولة العكریش	16, 19, 27	-12, 1, 38	تسمية منسوبة لشجرة العكریش
كُراض إفلان	16, 7, 44	-12, 12, 31	مرجعية عرقية
كراض البيضان	16, 7, 34	-12, 11, 24	مرجعية عرقية
كليله ييبه	16, 16, 8	-12, 18, 36	ملكية اسرية
كليلت إفلان	16, 15, 41	-12, 19, 59	مرجعية عرقية
كليلت اسراسر	16, 16, 5	-12, 19, 12	ملكية اسرية
كرامت أهل يلعب			ملكية اسرية
كرامت منورابي			ملكية اسرية
اكليل أهل انوينه			ملكية اسرية
اكويك أهل ابوه			ملكية اسرية
لعويسي	16, 16, 4	-12, 12, 24	عاصمة البلدية
لكرف	16, 11, 19	-12, 4, 14	لكرف = صخور كبيرة

لمبيديع 1 (الجزء)	لمبيديع جمع امبيديعة = لحصيرة	-12, 16, 45	16, 15, 18
لمبيديع 2	لمبيديع جمع امبيديعة = لحصيرة	-12, 16, 16	16, 15, 33

لمقاس	منطقة تكثر فيها الاوحال وبالتالي تشكل وسطا لامقاس الحيوان او حجزه	16, 24, 21	-12, 18, 28
لفريق	لفريك = المخيم		
ليوه	تقع 19 كم من عاصمة البلدية	-12, 15, 13	16, 21, 22
امبيديع بلخير	مرجعية لتسويق لمبيديع اي الحصائر		
أودي الكلبه	اودي تصغير لوادي والكلبة انثي الملب	16, 27, 59	-12, 15, 9
باريس	تسمية حديثة 33 تقع كم من لعويس	-12, 23, 54	16, 18, 12
فرع لعشوشه	منطقة تكسوها الاشجار وتكثر فيها عشوشة الطيور	-12, 23, 59	16, 19, 32
الزكّحه	تقع 13 كم من عاصمة البلدية	-12, 9, 32	16, 11, 27



ب . تقديم موجز لبلدية دقفك

النشأة	المرسوم رقم 1709 . 88 الصادر بتاريخ 6 دجمبر 1988 , القاضي بإنشاء بلديات ريفية في مقاطعة باركيول والمحدد للحدود , المقرات والحدود
الحدود	تحد بلدية دقفك من الشمال بلديات الغبرة , باركيول وكليبر ومن الشرق بلدية لبحير . اما من الجنوب فتحدها بلدية لعويس وولاية كوركول ( بلدية لحرش )
السكان سنة 2013	يبلغ عدد سكان البلدية 13781 نسمة وتبلغ نسبة النساء 53 . 6 %
الحالة	دقفك هي احدي البلديات الريفية لمقاطعة باركيول
التضاريس	تعتبر تضاريس البلدية بصورة عامة قليلة الارتفاع وتتكون من السهول والتلال المنخفضة . وبالرغم من عدم وجود شبكة هيدروغرافية دائمة علي السطح , فان العديد من المجاري المائية يتكون في موسم الخريف . ويعبر وسط البلدية من الشمال الي الجنوب وادي كوركول الاسود , الذي تغذيه في البلدية العديد من الروافد الصغيرة ومنها وادي الكريكال الذي يسود الجزء الجنوبي الشرقي من البلدية . والبلدية وهي جزء مكمل لافطوط , تنتهي لحوض التصريف لوادي كوركول الاسود . وتؤدي هذه المياه الي تكوين العديد من التومرن .
المؤهلات أو القدرات	تعتبر البلدية بلدية ريفية وتمثل الانشطة فيها في : الزراعة : بعض السدود والسدود الترابية , العديد من الاراضي المنخفضة في المناطق الفيضية في جنوب البلدية . والمستغلة لانتاج الحبوب . واحة نخيل صغيرة ومساحات صغيرة من الخضروات تستغلها تعاونيات نسوية ز . تنمية حيوانية من الابقار والحيوانات الصغيرة .

ج . لائحة اسماء الامكنة في بلدية دقفك :

اسم المكان	الموقع	الشروح
بو بقجه	16, 28, 11	اشارة الي كثرة مياه البئر
بو اظباع	16, 28, 9	منطقة تتواجد فيها الطباع
بِقْ المَه		اشارة الي كثرة مياه البئر
شلخت اشواوفه	16, 29, 11	ملكية اسرية
شلخت اشواوفه أهل احميدل	16, 29, 14	ملكية اسرية
دغفك	16, 27, 42	عاصمة البلدية والتسمية تشير الي كثرة جريان المياه
ادغيفك	16, 27, 32	تصغير لكلمة دقفك , ضاحية تقع 5 كم من عاصمة البلدية
دسك 1	16, 30, 58	يقع 7 كم من دقفك
دسك 2	16, 31, 18	تقع 10 كم من دقفك
دسك 3	16, 32, 1	موازات دسك 1 ودسك 2
جويل اشليخت البيضان	16, 30, 33	مرجعية عرقية
جويل اشليخت ايكيري	16, 28, 53	
جويل لحنيكات	16, 29, 32	لحنيكات = الجوانب
جويل لمصب	16, 29, 32	لمصب = المنطقة التي يصب فيها المجري المائي مياهه
ادخيلت أولاد غيلان		مرجعية قبلية
أدباي الصط		مفهوم نظام اجتماعي
أدباي اصبط		مفهوم نظام اجتماعي واسبط = نوع من النبات

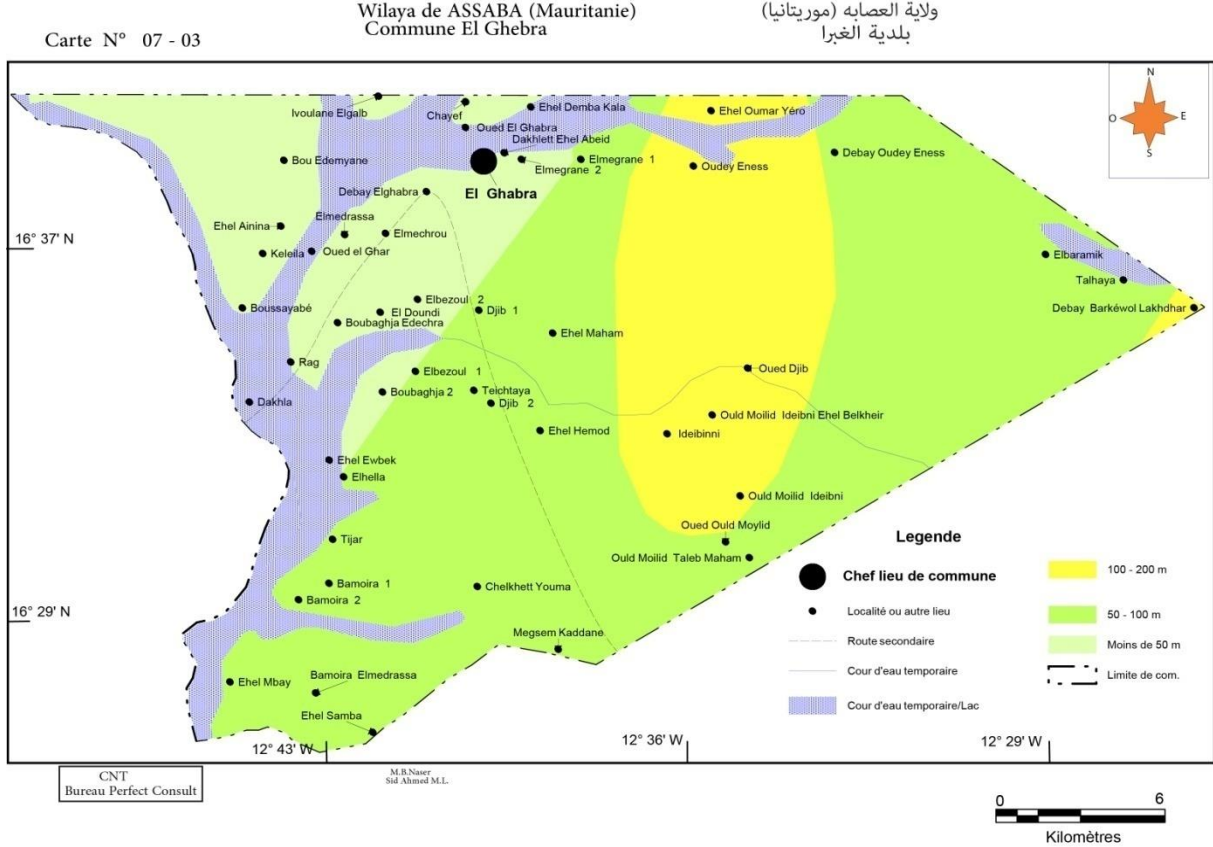
أدباي تكيلت		مجموعة تمارس جمع الارز البري (تكيلت)
أهل ابوه		ملكية اسرية
أهل بولاقِيَه		ملكية اسرية



أهل لقطف	16, 29, 13	-12, 36, 15	ملكية اسرية
أهل لفحل			ملكية اسرية
اهل امحميد دغفث	16, 28, 39	-12, 29, 20	ملكية اسرية
الكرنكل	16, 26, 36	-12, 19, 7	رافد صغير لوادي كوركول
جول أهل جول	16, 29, 0	-12, 21, 24	ملكية اسرية
ولد اميليد جيبي			ملكية فردية
ولد اميليد باير بيدي	16, 28, 48	-12, 35, 53	مرجعية اسرية
ولد اميليد إديبي			مرجعية اسرية
ولد اميليد إديبي أهل بلخير			مرجعية اسرية
ولد اميليد الطالب محم			مرجعية اسرية

### 6.5.6. بلدية الغبرة

#### 1. خريطة بلدية الغبرة



ب . تقديم موجز لبلدية الغبرة

النشأة	المرسوم رقم 1709 . 88 الصادر بتاريخ 6 دجمبر 1988 , القاضي بإنشاء بلديات ريفية في مقاطعة باركيول والمحدد للحدود , المقرات والحدود
الحدود	تحد بلدية الغبرة من الشمال بلديات بلحراث ومن الشرق بلديات باركيول ودقفلك . و من الجنوب لحرش وشلخت التياب اما من الغرب فيحدها اذكيلم التياب وملزم تيشط .
السكان سنة 2013	يبلغ عدد سكان البلدية 15480 نسمة وتبلغ نسبة النساء 56 . 1 %
الحالة	الغبرة هي احدي البلديات الريفية لمقاطعة باركيول
التضاريس	. تضاريس البلدية قليلة الارتفاع وتتكون من السهول . . تعبر اراضي البلدية العديد من الروافد . . وتعتبر بلدية الغبرة جزء مكمل لافطوط .
المؤهلات أو القدرات	تعتبر البلدية بلدية ريفية وتمثل الانشطة فيما في : الزراعة : في العديد من السدود الترابية و الاراضي المنخفضة و في المناطق الفيضية المستغلة لانتاج الحبوب . . مساحات صغيرة من الخضروات تستغلها في الغالب تعاونيات نسوية . . تنمية حيوانية من الابقار والحيوانات الصغيرة .

ج . لائحة اسماء الامكنة في بلدية الغبرة :

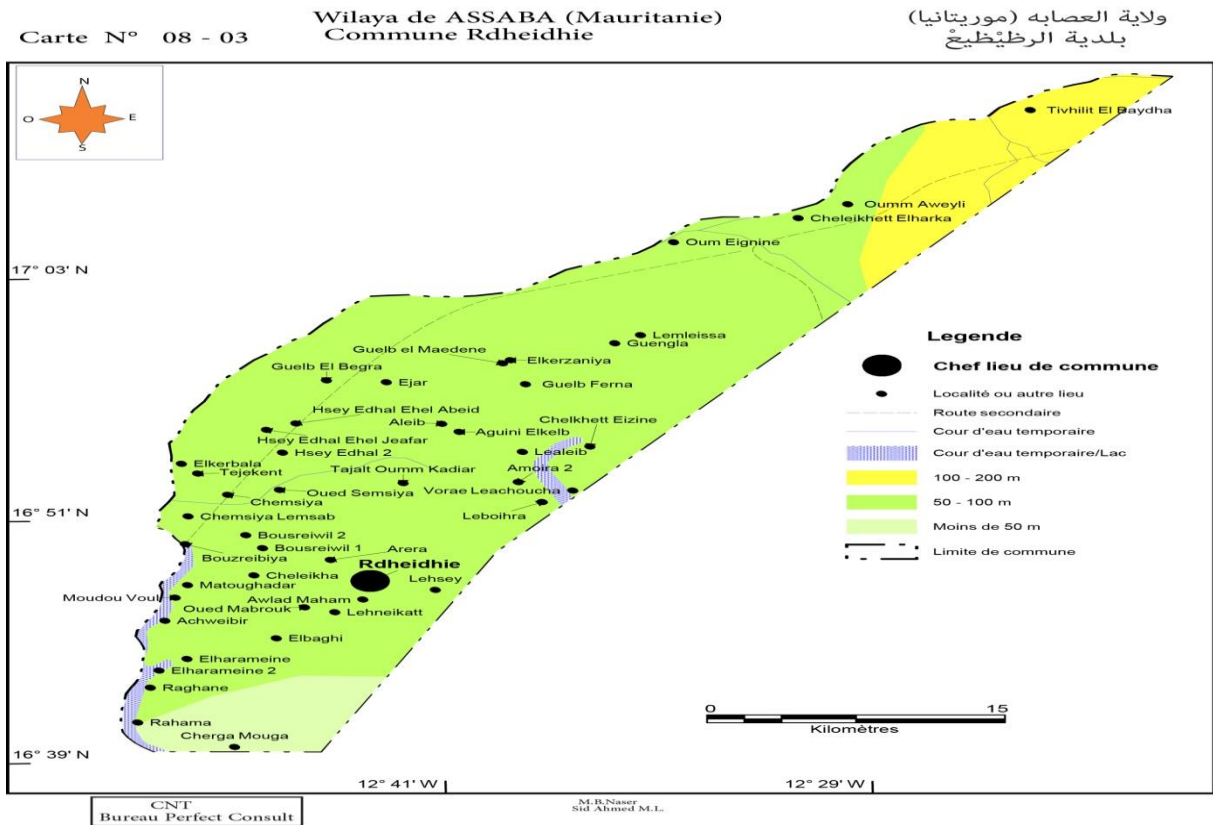
الموقع	الشروح
16, 30, 39	ترجع التسمية الي نوع من الاشجار معروف في المنطقة
16, 30, 20	موازة مع باميرة 1
16, 28, 31	الحي الذي توجد فيه المدرسة
16, 38, 52	منطقة كانت معروفة بكثرة الدميان او الغزلان
16, 34, 22	اشارة الي كثرة المياه في البئر
16, 35, 43	بالاشارة الي قرية بويقجة
16, 36, 0	تسمية غير معروفة
16, 40, 0	ويسمي ايضا كرفة الشايف ( الشايف = مرتفع يستخدم للراية عن بعد ) .

شلخت يمه	16, 30, 35	-12, 40, 23	الشلخة = ارض منخفضة تتجمع فيها المياه وتنبت فيها الاشجار . ويمبه اسم لشخص
الدخله	16, 34, 10	-12, 44, 54	لسان مائي او خليج صغير داخل اليابسة
دخلت أهل ابيدي	16, 39, 1	-12, 39, 51	ملكية اسرية
اجب 1	16, 35, 57	-12, 40, 21	اجب 1 = تعني واد
اجب 2	16, 34, 9	-12, 40, 7	اجب 2 = تعني واد
أدباي الغبره	16, 38, 15	-12, 41, 24	ادباي مفهوم نظام اجتماعي والغبرة نسبة الي قرية الغبرة
أدباي أودي النص	16, 39, 1	-12, 33, 17	ادباي مفهوم نظام اجتماعي وادي النص نسبة الي منطقة اودي النص
أهل عينينه	16, 37, 35	-12, 44, 17	ملكية اسرية
أهل دنبا كالا	16, 39, 54	-12, 39, 19	ملكية اسرية
أهل أوبك	16, 33, 3	-12, 43, 19	ملكية اسرية
أهل همد	16, 33, 37	-12, 39, 8	ملكية اسرية
أهل محم	16, 35, 30	-12, 38, 53	ملكية اسرية
أهل امبي	16, 28, 44	-12, 45, 17	ملكية اسرية
أهل عمر يورو	16, 39, 50	-12, 35, 45	ملكية اسرية
الغبره	16, 38, 50	-12, 40, 16	الغبرة تعني الغبار وهي قرية وعاصمة البلدية
البزول 1	16, 34, 46	-12, 41, 37	البزول تقال للبزول وهنا تعني امتداد للسان مائي بين اجزاء من اليابسة
البزول 2	16, 36, 10	-12, 41, 34	موازاة مع البزول 1
الحله	16, 32, 43	-12, 43, 2	كلمة حلة = راسة العي او مكان القيادة
المشروع	16, 37, 27	-12, 42, 12	المشروع هنا تعني هنا في اغلب الاحيان انشاء حي اة قرية
المدرسه	16, 37, 25	-12, 43, 1	العي الذي توجد فيه المدرسة
المكرن 1	16, 38, 53	-12, 38, 20	المكرن = نقطة الالتقاء
المكرن 2	16, 38, 53	-12, 39, 30	موازاة مع المكرن 1
كُلب انعاج			القلب = مرتفع صخري وقلب انعاج يشير الي تواجد انعاج في هذا المكان

إفان الكلب	16, 40, 7	-12, 42, 21	مرجعية عرقية
كليه	16, 37, 3	-12, 44, 38	نوع من النبات
كضان 1			منطقة نخيل
كضان محمود			ملكية فردية
كضان النجاح			ملكية فردية وتسمية تفاؤلية
أودي النص	16, 38, 45	-12, 36, 6	وادي يقع في الوسط بين منطقتين
الرك	16, 34, 57	-12, 44, 5	الرك = منطقة بدون مرتفعات = سهل صخري
التيشطايه	16, 34, 24	-12, 40, 27	التيشطاية = شجرة
التجار	16, 31, 30	-12, 43, 15	منطقة تواجد التجار
اتويجيله			اتويجيله = تل صغير
فرع أقرقار			تسمية غير معروفة

#### 7.5.6. بلدية ارضيظيع

#### 1. خريطة بلدية ارضيظيع



ب . تقديم مودز لبلدية ارضيظيع

<p>المرسوم رقم 1709 . 88 الصادر بتاريخ 6 دجمبر 1988 , القاضي بإنشاء بلديات ريفية في مقاطعة باركيول والمحدد للحدود , المقترات والحدود</p>	<p>النشأة</p>
<p>تحده بلدية ارضيظيع من الشمال بلدية السدود (ولاية تكانت) و علي امتداد الواجهة الشرقية تحدها بلدية بلحراث . و من الجنوب لديها حدود صغيرة مع بلدية الغايرة . في حين ان كامل الواجهة الغربية من البلدية تشكل الحدود مع ولاية لبراكنة .</p>	<p>الحدود</p>
<p>يبلغ عدد سكان البلدية 8774 نسمة وتبلغ نسبة النساء 55 . 2 %</p>	<p>السكان سنة 2013</p>
<p>ارضيظيع هي احدي البلديات الريفية لمقاطعة باركيول</p>	<p>الحالة</p>
<p>. تضاريس البلدية قليلة الارتفاع وتتكون من الهضاب و التلال المنخفضة . في وسط غربي البلدية تمتد تلال واضحة قادمة من بلدية مال (ولاية لبراكنة). . لا توجد شبكة هيدروغرافية دائمة علي السطح ولكن العديد من المجاري المائية تتكون في فصل الخريف وخاصة في الجزء الجنوبي من البلدية . وتنتهي هذه المجاري المائية الي حوض كوركول الابيض ويشكل هذا المجري المائي الحدود بين البلدية وولاية لبراكنة المجاورة . تتمركز الانشطة الاقتصادية اساسا حول التنمية الحيوانية ) ثروة حيوانية مستقرة هامة من الابقار والحيوانات الصغيرة والانتجاع من الشمال الي الجنوب) . . الزراعة المطرية والزراعة في المنخفضات . . تقع البلدية في افطوط رغم هذه المشاكل والصعوبات المعروفة .</p>	<p>التضاريس</p>
<p>. تتمركز الانشطة الاقتصادية اساسا حول التنمية الحيوانية ) ثروة حيوانية مستقرة هامة من الابقار والحيوانات الصغيرة والانتجاع من الشمال الي الجنوب) . . الزراعة المطرية والزراعة في المنخفضات . . تقع البلدية في افطوط رغم هذه المشاكل والصعوبات المعروفة .</p>	<p>المؤهلات أو القدرات</p>

ج . لائحة اسماء الامكنة في بلدية ارضيظيع :

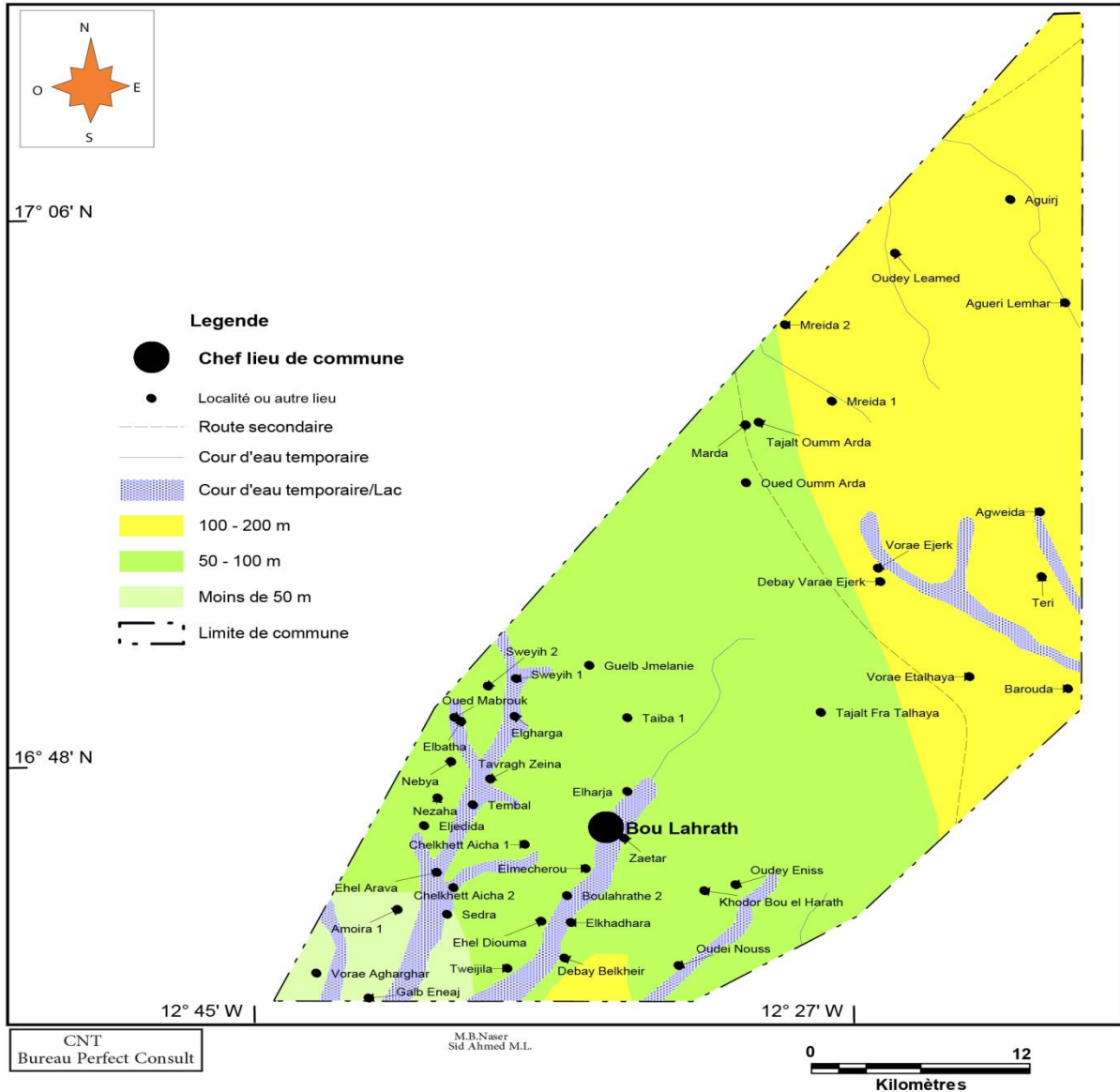
اسم المكان	الموقع	الشروح
أشويبير	16, 46, 37	-12, 49, 18 تسمية غير معروفة
أكّني الكلب	16, 56, 0	-12, 40, 58
أولاد محم	16, 47, 40	-12, 43, 41 يسي ايضا شلخت اولاد محم
بو اسريويل 1	16, 50, 14	-12, 46, 32 يقع 7 كم من ارضيظيع
بو اسريويل 2	16, 50, 52	-12, 47, 0 موازاة مع بوسريويل 1
بو ازريبيه	16, 50, 25	-12, 48, 43 يقع 9 كم من ارضيظيع ويشير الاسم الي توفر الاشجار الميتة
اشميسيه	16, 53, 24	-12, 48, 43 اشميسية تصغير للشمس والاسم يشير الي ان المكان يظهر وكأنه مشمس
الشمسيه	16, 52, 52	-12, 47, 31 نفس الشيء دون تصغير
الشمسيه لمصب	16, 51, 48	-12, 48, 38 الجزء الواقع بعد هذه المنطقة المشمسة
شركه موگه	16, 40, 21	-12, 47, 19 تقع 20 كم من عاصمة البلدية
اشليخه	16, 48, 52	-12, 46, 46 تصغير لكلمة شلخه وهي ارض منخفضة تجري فيها مياه الامطار وتتجمع في فصل الخريف كما تنمو فيها النباتات
اشليخت أولاد محم		مفهوم ملكية اسرية
اشويبير		ملكية عقارية
أهل اسويدي		ملكية عقارية
أهل الفتح		ملكية عقارية
أجار / أجار بوهلي	16, 58, 28	-12, 43, 1 ويسمي ايضا اجار بوهل لاوكلمة اجار = مجري السيول
البيقع	16, 45, 45	-12, 46, 8 تسمية تفاعلية
الحرمين / الشلخه البيظه	16, 44, 43	-12, 48, 40 تسمية تفاعلية
الحرمين 2 / أهل اعل ولد يالي	16, 44, 9	-12, 49, 28 تسمية تفاعلية ويسمي ايضا اهل اعل ولد يالي
الحديبية (البيقع)		تسمية ابتهالية
الكرباله	16, 54, 25	-12, 48, 50 تقع 20 كم من ارضيظيع

الكرزانيه	16, 59, 33	-12, 39, 30	تسمية غير معروفة
المشروع لخطر			ويسمي ايضا خي
الواد لبيظ			ويقع 25 كم من عاصمة البلدية
كُنْغله	17, 0, 24	-12, 36, 33	ويقع 30 كم من ارضيظيع
احسي الظل 1			أي بمعني حاسي تحت الظل
احسي الظل 2	16, 54, 58	-12, 45, 58	موازاة مع احسي الظل
احسي الظل أهل اعبيد	16, 56, 25	-12, 45, 35	ملكية عقارية
احسي الظل أهل جعفر	16, 56, 6	-12, 46, 25	ملكية عقارية
لحنيكات	16, 47, 3	-12, 44, 29	جمع تصغير لاحنوك = أي الفكين
لحسي	16, 48, 9	-12, 41, 38	تصغير حاسي
لمليسسه	17, 0, 48	-12, 35, 49	واطي عريض تجري فيه المياه
ما تقدر	16, 48, 23	-12, 48, 39	منطقة لا يمكن تقديرها
التزاهة			تسمية حديثة ايهالية وتسمي ايضا اركان
أم إيكنينه	17, 5, 25	-12, 34, 53	تقع 35 كم من ارضيظيع
ارضيظيع / المبروك	16, 48, 34	-12, 43, 29	عاصمة البلدية ويسمي ايضا المبروك
سد ارضيظيع الشط			سد ارضيظيع ويقع 15 كم من عاصمة البلدية
توك اتغير			بمعني انظر وسوف تصاب بغيره

Carte N° 02 - 03

Wilaya de ASSABA (Mauritanie)  
Commune Boulahrath

ولاية العصابة (موريتانيا)  
بلدية بو الاحراث





ب . تقديم موجز لبلدية بلحراث

النشأة	المرسوم رقم 1709 . 88 الصادر بتاريخ 6 دجمبر 1988 , القاضي بإنشاء بلديات ريفية في مقاطعة باركيول والمحدد للحدود , المقرات والحدود
الحدود	تحد بلدية بلحراث من الشمال والغرب بلدية ارضليظيع ومن اقصي الشمال الشرقي بلدية السدود ولاية تكانت) ومن الشرق بلدية كليز . اما من الجنوب فتحدتها بلديتي باركيول والغبرة
السكان سنة 2013	يبلغ عدد سكان البلدية 9991 نسمة وتبلغ نسبة النساء 54 . 4 %
الحالة	بلحراث هي احدي البلديات الريفية لمقاطعة باركيول
التضاريس	تتكون التضاريس من السهول والهضاب والتلال المنخفضة . وتتكون العديد من المجاري المائية الموسمية في فصل الخريف ( الزراعة والتنمية الحيوانية ) .
المؤهلات أو القدرات	التنمية الحيوانية ( الابقار والحيوانات الصغيرة , الزراعة المطرية وزراعة المنخفضاتة ) , هي الانشطة الاقتصادية الساندة . زراعة الخضروات وتمارسها اساسا التعاونيات النسوية .

ج . لائحة اسماء الامكنة في بلدية بلحراث :

اسم المكان	الموقع	الشروح
أكجج	17, 7, 21	-12, 22, 9 تسمية غير معروفة
أكويده	16, 56, 44	-12, 21, 14 تسمية غير معروفة
أميره 1 / شلخت أميره 1	16, 43, 13	-12, 41, 5 وتسمي ايضا شلخت اميرة وكلمة اميرة تصغير لامورة وعي نوع من الاشجار
أميره 2		موازة مع اميرة 1
باروده	16, 50, 43	-12, 19, 47 تمعني البارود وهو بمثابة طلقات نارية تستخدم في الاسلحة التقليدية
بو لحرث	16, 45, 59	-12, 34, 39 وهو عاصمة البلدية
بو لحرث 2	16, 43, 41	-12, 35, 51 مازاة مع بلحراث
شلخت عيشه 1	16, 45, 26	-12, 37, 9 ملكية عقارية
شلخت عيشه 2	16, 43, 57	-12, 39, 22 ملكية عقارية
شلخت إيزن		الشلخة ارض منخفضة وايزن نوع من النباة

اشليخت الجرك			
أدباي بلخير / شلخت لذياب	16, 41, 34	-12, 35, 55	مرجعية اجتماعية
أدباي فرع الجرك	16, 54, 22	-12, 26, 10	مرجعية اجتماعية
أهل عرفه	16, 44, 28	-12, 39, 52	ملكية اسرية
أهل جوم	16, 42, 49	-12, 36, 39	ملكية اسرية
البطحه / بطيحت الغريان	16, 49, 37	-12, 39, 8	وتسعي ايضا بطحت الغريان
القارگه / شلخت القارکه	16, 49, 47	-12, 37, 28	وتسعي ايضا شلخت الغاركة
الحرجه	16, 47, 14	-12, 33, 59	
الجديده / تمبل الجديده	16, 46, 3	-12, 40, 16	وتسعي ايضا تمبل
الخطاره / خطارت إيديلب	16, 42, 46	-12, 35, 44	ملكية قبلية
المشروع	16, 44, 36	-12, 35, 16	دة تسمية تطلق عادة علي احياء جدي
لعليبب			تصغير لعلب وهو= الكثيب الرملي
ليبحره			

أمريده 1	17, 0, 29	-12, 27, 40	تسمية غير معروفة
أمريده 2	17, 3, 5	-12, 29, 6	
النبيه	16, 48, 14	-12, 39, 26	النبية = التل
الزازه	16, 47, 0	-12, 39, 51	تسمية تفاؤلية
أودي النص	16, 44, 3	-12, 30, 38	اودي تصعير لوادي والكلمة تعني وادي الوسط
أودي لعمد	17, 5, 31	-12, 25, 43	لعمد قطع خشبية توضع تحت الخبطة لرفعها عن الارض

شجرة النبق	-12, 39, 33	16, 43, 3	السدره
	-12, 37, 25	16, 51, 3	اسويح 1
	-12, 38, 18	16, 50, 48	اسويح 2
وتسعي ايضا ظهرت اوروار	-12, 33, 59	16, 49, 44	طيبه / ظهرت أوروار
	-12, 38, 14	16, 47, 39	تفرغ زينه
	-12, 38, 45	16, 46, 46	تمبل
	-12, 21, 11	16, 54, 32	تيري
وتسعي ايضا اتوجيلة بوبكر	-12, 37, 42	16, 41, 13	اتوجيله / اتوجيلت بوبكر
اجرك نوع من النبات	-12, 26, 14	16, 54, 49	فرع الجرك
الطلحاية نوع من الشجر	-12, 23, 25	16, 51, 8	فرع الطلحايه
منطقة مشجرة نجد فيها عشوش الطيور			فرع لعشوشه
تسمية مشتقة من الزعتر في فلسطين	-12, 34, 5	16, 45, 38	الزعتر / أدباي الزعتر

## الخلاصة والتوصيات

لقد سمحت هذه الدراسة الخاصة بجرد اسماء الامكنة في ولاية لعصابة بتقديم ولاية لعصابة من الناحية الجغرافية، الاجتماعية. الاقتصادية، التاريخية والاجتماعية اللغوية.

وقد سمحت ايضا بانتاج 30 خريطة لاسماء الامكنة معدة طبقا للقواعد الفنية ومغطية المستويات الجهوية، المقاطعية والبلدية. كما تم انجاز الدراسات المتعلقة باسماء الامكنة الكلية والجزئية في الولاية وتتم اعداد لائحة بالاشخاص المرجعية والمستجوبة حول اسماء الامكنة في الولاية.

لقد تم دعم تحليل اسماء الامكنة الجزئية بالشروح الضرورية على المستوي البلدي او المحلي.

.التحليل التاريخي والاجتماعي اللغوي: وضح بان هذه الولاية المسماة حاليا بولاية لعصابة كانت موطننا في القدم للسننكة (كانكارا) وللقبائل الصنهاجية. كما ان الهجرات العربية والفلانية سوف تغير بعد ذلك بشكل كبير الوجه اليموغرافي للولاية.

وكما هو الحال بالنسبة لابناء عمومتهم في الشمال، تمكن الصنهاجيون وفق مسلسل بطيء من الاندماج مع المهاجرين العرب الجدد، الامرالذي انتهى بتكوين المجتمع الحساني.

وتحت التأثير المتبادل للجفاف وتيارات الهجرة انتهت غالبية السننكة المستقرين والفلان المنمين الرحل الي التراجع نحو الجنوب الاكثر رطوبة.

مع بداية القرن العشرين عرفت المنطقة وصول أول المستعمرين الأوروبيين مع أعوانهم الذين اكتتبوهم من المناطق المجاورة كالبمبارا، والولوف أو من الدول الأبعد من ذلك كبوركينا فاسو وساحل العاج.

لقد شجع إنشاء قرية للتحرر قرب مركز كيف على النمو السريع للتجمع الناشئ بفضل تدفق السكان من أصول مختلفة، هاربين من العبودية أو الهيمنة وكلهم يبحث عن الأمان والعمل. ولقد انفرد سكان هذا الحي بالانفتاح وروح التعاون بين المجموعات العرقية المختلفة، مما أنتج جيلاً مختلفاً.

.اللغات الرئيسية: تتكون اللغات الأساسية المتداولة في لعصابة اليوم من الحسانية والبولارية والسونوكية. أما كلام أزناكه (لغة الصنهاجين القدامى، فقد خلف آثارا قوية على مستوى تسميات الأمكنة، كما احتفظت الفرنسية بنوع من الحضور.

وتظهر أسماء الأمكنة هذا التنوع اللغوي بجلاء، ولذا فإن اللغات المذكورة أعلاه هي التي شكلت بصورة متفاوتة مرجعية أسماء الأمكنة في لعصابة.

وعلى مستوى أسماء الامكنة الكلية يمكننا ان نلاحظ وجود وحدة واسعة ذات معني متحول. وعلى أسماء الامكنة

الجزئية نلاحظ وجود وحدة قائمة على عوامل اخري مثل المناخ او الشبكة المائية.

تشكل أسماء الأمكنة الكلية وحدة معني قائمة فيما يبدو على تمثال حيوان له رأس إنسان يمتد جسمه من تكانت إلى لعصابة والحوض الغربي، حيث تم إلصاق مفردات تشريحية متغيرة على الأجزاء المختلفة من تضاريس البنية الرئيسة لأسماء الأمكنة الرئيسة في ولاية لعصابة.

لهذا تعني كلمة لعصابة (عصابة او ربطة رأس) وهي كلمة من أصل عربي كما هو الحال بالنسبة لمعظم أسماء الامكنة الكلية الخاصة بهذه الولاية (الباطن، ارقيبة، لميحر، الكطاية).

بالإضافة إلى اسم المكان أفله الذي لا يعرف أصله. تشكل أسماء الأمكنة الكلية هذه وحدة معني قائمة فيما يبدو على تمثال حيوان له رأس إنسان يمتد جسمه من تكانت إلى لعصابة والحوض الغربي، حيث تم إلصاق مفردات تشريحية متغيرة على الأجزاء المختلفة من تضاريس البنية الرئيسة لأسماء الأمكنة الرئيسة في ولاية لعصابة.

- ففي الشمالي تنضم هذه البنية لمرتفعات تكانت وينظر إليها كظهر لهذا الحيوان الخرافي ولذلك تسمي بأظهر (بمعني الظهر، منطقة اظهر).

- وفي السفح الجنوبي لظهر تكانت، وشمال مقاطعة بومديد يوجد سهل يشبه بطن ولذلك سمي بالباطن (البطن، منطقة البطن يشكل الجزء الأكبر من بلدية لفتح وشمال البلدية المركزية لبومديد منطقة الباطن.

.يشكل العنق امتدادا الرقبة وهكذا تمتد مباشرة إلى الجنوب والجنوب الغربي منطقة أركيبه (وهي تصغير للرقبة بمعني العنق) وتغطي هذه المنطقة معظم بلديات أحسي الطين، كيفه، الملكه، اغورط وبلاجميل.

وتحيط باركيبة من الغرب، لعصابة الحقيقية، وتتكون من سلسلة من الحافات الجبلية المتكونة من الحجر الرملي، والتي تشكل امتدادا نحو الجنوب لهضاب تكانت وبفصل بينهما ممر جوك. وتنحرف نحو الجنوب الشرقي حتي تصل إلى أذن لفرس، وينظر إلى هذه السلسلة من خلال المخيلة الشعبية بأنها عصابة أو ربطة رأس (عصابة) علي هذا الحيوان الخرافي. وفوق لعصابة مباشرة تقع القطاية (أي: خصلة شعر فوق الجمجمة)، وتضم هذه المنطقة قري (كرو، لكران بوحفرة، وسموكة).

تقع بين الرقيبة والعصبة منطقة لمنيحر وهي تصغير المنحر (أي: الترقوة) وهي المنطقة التي تغطي الجزء الغربي لمقاطعة كيفه وبلدتي كندرة وكوروجل.

إلى الشرق، تعلق أفلة منطقة الرقيبة، ويتخيل أنها صدر الحيوان الخرافي، وعلى هذا الأساس تسمي الكاشوش (بمعنى الصدر). ويقع الجزء الأكبر من أفلة في الحوض الغربي. أما في ولاية لعصابة، تسود أفلة الجزء الشرقي لبلدية اقورط. وابتعد من ذلك في الجنوب الشرقي، يتكون الشريط الممتد شرقي منخفض لمسيلة من مرتفعات صخرية، صغيرة، منفصلة عن أفلة تسمي الجام أفلة.

وعلى مستوي أسماء الامكنة الجزئية تقوم وحدات المعنى على أساس عوامل مثل التضاريس (افطوط، اوكار) او الشبكة المائية (لمسيلة، كاراكورو، الوادي لخظر او كوركول الاسود، الوادي الابيض او كوركول الابيض، الخ). يصعب فك وحدات معني من مستوي أسماء الامكنة الجزئية ويمكننا مع ذلك محاولة احصاء او حصر أسماء الامكنة حسب عوامل، التي كانت السبب في أصل التسمية كذا او التسمية كذا. وبدون استقصاء يمكننا حصر 6 اصناف من أسماء الامكنة.

1. تسمية مرتبطة بالتضاريس مثل: المتاوكة، الحفرة، لقلب في الشمال (بالحسانية) ونظيره (كورل) في الجنوب بالفلائية).

2. تسمية حسب الغطاء النباتي الواحاتي (غابة)، (تامورت)، (اجريد)، (انخل) او (كلبل). وفي بعض الاحيان تشير التسمية الي بعض الاشجار الهامة والنادرة نسبيا (اجباية) و (اجفاية). ولهذا سمي قري بجفاية او بجباية اهل كذا او كذا.

3. تسميات تشير الي البنية المائية (الواد)، (لمسيلة) ومشتقاتها (حاسي)، (بئر) ومشتقاتها (اريج)، (عين)، (كلتة) ومشتقاتها (أبحر) ومشتقاته (كمبي)، (وند) أي (البحيرة بالبلارية) ومشتقاتها مثل (هوري وند) نظير (راس الماء) بالحسانية. وتسعي التسمية احيانا الي الاشارة الي الماء غيابيا لذلك نتحدث عن القرية العطشانة (العطشان)، الواقعة في مواجهة القرية الشارية (الشارب).

4. تسمية مرتبطة بشبكة الطرق او الممرات التقليدية الضيقة (امبيقير)، (اشكيك الخ)، او بنظام الطرق الحديث مثل (الكلمتر)، (ورنكل)، التي تعني (منعطف الطريق) بالبلارية.

5. تسمية تذكارية او مخلدة للمدينة الاصلية للمؤسسين او لاجدادهم (شنقيط، ودان، المينان الخ). وتسميات اخري وهي عبارة عن تسميات ابهالية او دعائية وتشير الي الاماكن المقدسة او امكنة يرجي ان تكون غنية وقابلة ان تكون مفتاحا للخير (المدينة المنورة، الطائف، دوبي الخ).

6. تسمية تذكر ببداية تقري الرحل: (اكمامين)، (الرومدة)، (المدن) نظير (الحاضرة) في ولايات اخري و (الجامع)، (الجديدة الخ).

يوضح التحليل النقدي لهذا الجرد عددا من الملاحظات المتعلقة ببعض شذوذ اسماء الامكنة في لعصابة ويتعلق الامر بصفة خاصة ب:

ا. المفهوم العرقي او الملكية الخاصة.

.تسمية مفهوم عرقي، نظام اجتماعي اوقبلي (قرية البضان، افلان، لكذا او كذا قبيلة او لحراطين، زيادة علي التسمية القديمة ادباي). ونجد احيانا امثلة من حدين مكونين لقريتين متجاورتين تحملان نفس الاسم القديم ولكنهما منفصلين من حيث الدلالة حسب هذا النوع من الفصل او الحدود.

.تسمية تشير الي ملكية اسرية او شخصية (قرية اهل فلان او فلان).

ب. البذاءة: تسميات موجهة لبذاءتها، كما هو الحال بالنسبة لاسم المكان (اواش)، (ام اغمباز) او (بد لحمار).

ج. التكرار:

العديد من اسماء الامكنة تتكرر من بلدية الي اخري دون ابسط اشارة للاختلاف. ويمكننا على سبيل المثال ان نذكر

التكرارات التالية: داقفك، ارضيظيع، باميرة، بدميان، بوبقجة، اودي النص، اتويجيلة، اقرقار الخ.

د. مشكلة الكتابة او التدوين:

غالبية اسماء الامكنة، التي تم حصرها تكتب عاجة بطرق متعددة سواء بالفرنسية او بالعربية. وفي هذه الحالة يمكننا ان نذكر باركيول، باركيؤل، باركيوول، كرو، جلو، كررو الخ. فكتابة هذه الاسماء مازالت متغيرة. تدعونا هذه الملاحظات الي اقتراح عدد من التوصيات القابلة لاصلاح حقل اسماء الامكنة في الولاية. وهكذا فاننا نوصي اولاب:

.مراجعة تسميات المفاهيم ذات الطابع القبلي، الاجتماعي او البديثة. وهذه المراجعة ينبغي، وعند الاقتضاء ان تتم بالتشاور مع سكان القري المعنية. ولابد من النقاش والاعتناع الضروريين من اجل الوصول الي تفاهم لا يترك اية مجموعة مدرجة في الفهرسة، محرومة او فاقدة القيمة. ونجاح التسمية الجديدة يعتمد في الجزء الاكبر الي هذا العمل التعبوي.

.العمل على التحاشي حسب الممكن حشو او اطناب اسماء الامكنة، الملاحظ هنا وهناك في الولاية. ومن اجل ذلك ينبغي العمل على القضاء على التسميات المكررة بتبديل الاحداث من التسميات وخاصة عند مجاورة القري، التي تحمل نفس الاسم. ومسلسل هذه المراجعة ينبغي ان يحترم نفس قواعد التشاور والتفاهم المشار اليهما فوق. .القضاء على الكتابات المصادفة بغية الوصول الي الكتابة المنسقة مع الكتابة المعمول بها في بقية البلاد، طبقا للمبادئ المعترف بها دوليا، ومطابقة للقواعد المحددة من طرف اللجنة الوطنية لاسماء الامكنة.



## الملحقات

## Mini repertoire de personnes –ressources et d’informateurs/ Toponymie Assaba

## 1. Personnes –ressources

Noms et prénoms	Qualité	Adresse
MoHamod El Hassen Ould MoHamod Saad	Gouverneur de la Wilaya de l’Assaba	Tel. 64481018
Ould Sid Brahim	Maire de Kiffa, Président de l’Association des Maires de l’Assaba	22260352
MoHamod El Mokhtar Ould MoHamod El Moustapha	Professeur, spécialiste Toponymie de la Moughataa de Kiffa	Tel. 44685697
Mahafoudh Ould Deddé	Professeur, spécialiste Toponymie de la Moughataa de Boumdeid	Tél : 22448936
Moylid Ould Boukhreiss	Professeur, spécialiste Toponymie de la Moughataa de Guerou	Tél : 36644552
Mohamod El Aqueb Ould Med Abderrahmane	RAF Commune Boulahrath, spécialiste Toponymie de la Moughataa de Barkeol	Tél: 46711143
Sidi MoHamod Ould Khalifa	IDEN Barkeol, spécialiste Toponymie de la Moughataa de Barkeol	Tél : 49073354
MoHamod Abd Ould MoHamod Bock	Professeur de l’enseignement secondaire, spécialiste Toponymie de la Moughataa de Kankossa	Tél : 22363833/36688336

Sidi Ould Eiddé	1er Adjoint au Maire de Nouamleine	Nouamleine, tel : 26407805
Mhaymid Ould Sid'Ahmed	1er Adjoint au Maire de El Melga	El Melga, tel : 22110010
Mhadi Ould Aheymed	1er Adjoint au Maire de Legrane	Legrane, tel : 46840566
Isselmou Ould Abdel Malek	SG de la Mairie de Guerou	Guerou, tel. 22661579
SIDI MoHamod Ould MoHamod Salem	Ancien maire de Hsey Tin	Hsey Tin, tel: 47501646
Zaki Ould Zeidane	Responsable Cellule technique de la municipalité	Hsey Tin:
Moussa Salem	Maire de la Commune de Guelleir (44 ans)	Guelleir, tel: 46402892
Ahmed Khelly	Maire de Laeweissi(60 ans)	Lioueissi, tél: 41309206
Med El Moustapha Ould Safi	Ancien Maire (64 ans)	Rdheidhie, Tél: 48118980
Youssouf Ould Med Mahmoud	Maire de Hamod (39 ans)	Hamod, Tél: 27103159
Aed Val Ould Baba	Maire de Tanaha (55 ans)	Tanaha, Tél: 49543558
Aed Taleb Ould Abdy	Maire- adjoint de Sani (55 ans)	Sani, Tél: 22975068
Med Ould Chighaly	Agent de développement à la Commune de Sani (45 ans)	Sani, Tél: 46927738
Ethmane Ould Sid'Aed	SG Commune (52 ans)	Kankossa, Tél: 36239411
Dhehbi Ould El Mamy	Responsable Administratif et Financier de la Commune (40 ans)	Blajmil, Tél: 22646278

## 2. Informateurs Toponymie Assaba

Noms et prénoms	Qualité	Adresse
Hamma Ould-Abdallahi	Instituteur	Kiffa, tel : 46492516
MoHamod Lemine Ould Sid Ibrahim	Notable	Kiffa, tel : 22208565
Ahmed Lebeid Ould Boushab	Employé communal	Kiffa, tel : 22110013

Ahmed Mahmoud Ould Radhi	Gendarme à la retraite	Kiffa, tel : 22299833
Sidina Ould Elghaouth	Notable	Aghowrat, tel : 46485879
Sidi Mohammed Ould Sid Ely	Notable	Aghowrat, tel : 22640517
Samba Abdoul Rahman Ba	Notable	Aghowrat, tel : 48252864
MoHamod Salek Ould Oualata	Instituteur	Aghowrat, tel : 47019247
Sidi Ould MoHamodou	Notable	Aghowrat, tel : 22385420
Ahmed Babou Ould MoHamod	Professeur	Nouamleine, tel : 46391590
Alioune Ould Sidi MoHamod	Cheikh de Mahdra	Nouamleine, tel : 22466440
Ahmed Ould Ahenna	Fonctionnaire à la Wilaya	Nouamleine, tel : 22107825
Saddave Ould Hamid	Professeur	Nouamleine, tel : 36678598
Djé Ould Iyahi	Autorité spirituelle	El Melga, tel : 46731581
Sidi Ould Isselmou	Commerçant	El Melga, tel : 22113884
SIDI MoHamod Ould Angra	Commerçant	El Melga, tel : 22020491
MoHamod Mahmoud Ould Alfagha	Enseignant à la retraite	El Melga, tel : 22075633
Sadvé Ould Sidi Ham	Instituteur, Conseiller Pédagogique	Kouroujel, tel : 36682072
Deye Ould Brahim	Professeur	Kouroujel, tel : 46442367
SIDI Ethmane Hmeitti	Professeur	Kouroujel, tel : 22077123
MoHamod Lemine Ould Habdia	Fonctionnaire	Kouroujel, tel : 22379713
Elbou Ould Hadrami	Notable, transporteur	Legrane, tel : 46518490
MoHamod Moustafa Ould Cheikh dit Dedde	Conseiller pédagogique	Legrane, tel : 22280742
MoHamod Vall Ahmed Seybouda	Président Association oasisienne	Legrane, tel : 46474437
Chamekh Jeireb	Guide touristique	Legrane, tel : 48899596
Ethman Bourass	Guide touristique	Legrane, tel : 94144839
Teyeb Ould Teyeb	Employé municipal	Guerou, Tel : 22661579
MoHamod Lemine Ould Nah	-	Guerou, tel : 22241591

Jemal Ould Mohammed El Abd	Cadre	Guerou, tel : 36371086
Isselmou Ould Salem	Employé municipal	Elghayra, tel : 22225751
Nagi Ould-Didi	Cheikh de Mahdra	Elghayra, tel : 22232879
MoHamod Ould Ibrahim	Oouvrier	Elghayra, tel : ---
Isselmou Ould Elkory	Fonctionnaire Mairie	Elghayra, tel : 22240860
MoHamod Ould Sadve	Chômeur	Elghayra, tel : -----
MoHamod Ould Kanko	Boucher	Elghayra, tel : -----
Al-Moukhtar Salem Ould Youssef	Cultivateur	Elghayra, tel : -----
MoHamod Ould Mohammed Salem	Maire	Kamour, tel : 26327122
Ahmed Mahmoud Ould MoHamod Abderrahman	Notable	Kamour, tel : 36261480
Mohammed Mahfouz Ould Youssef	Notable	Kamour, tel : 22288418
Sheikh Ahmed Ould Elbenyé	Notable	Kamour, tel : 22310209
SIDI Elkheir Ould Nagi	----	Kamour, tel : 22080514
Ahmed Ould Hbib	----	Kamour, tel : -----
MoHamod Lemine Ould Chamekh	Professeur	Kamour, tel : 20791616
Sidina Ould Sidi Abderrahman	Eleveur	Kamour, tel : -----
MoHamod Ould Brahim Ould MoHamod Mahmoud	Mahdari	Kamour, tel : 22026153
Ahmed Mahmoud Ould Ahmed Mahmoud	Chômeur	Kamour, tel : 22068854
Nagi Ould Bilal	Professeur	Kamour, tel : 22020551
Salek Vall Ould MoHamod Lemine	----	Kamour, tel : 33337883
Mohammed Ahmed Ould Qarni	Ancien conseiller municipal, Commerçant	Commune de Boumdeid
SIDI MoHamod Ould Mahfoud	Conseiller municipal, Cultivateur	Commune de Boumdeid
Nafee Ould Bilal	Ancien conseiller municipal, Eleveur	Commune de Boumdeid
MoHamod Mahmoud Ould-Abdallahi	Cultivateur	Commune de Boumdeid

Mahmoud Ould Bilal	Instituteur	Commune de Boumdeid
MoHamod Ould M'Barek	Elèveur	Commune de Boumdeid
Mohammed El Mokhtar Ould Lellé	Cultivateur	Commune de Boumdeid
Mahmoud Ould Imagine	Conseiller municipal, Elèveur	Commune de Boumdeid
Mohammed Ahid Ould MoHamod Lemine	Ancien conseiller municipal, Cultivateur	Commune de Boumdeid
Louqman Ould Mouloud	Cultivateur	Zawiyya du Cheikh Ould Adda, Commune de Boumdeid
MoHamod Lemine Ould Kerni	Commerçant	Commune de Boumdeid
MoHamod Mahmoud Ould Khattar	Elèveur	Commune de Boumdeid
Ibark Fih Ould Nafee	Ancien conseiller municipal	Commune Leftah, tél: Ouldant
MoHamod Vall Ould Moustafa	Cultivateur	Commune Leftah, tél: 37102600
Sidati Ould Bouh	Chercheur	Commune Leftah, tél: 22961113
MoHamod Lemine Ould Ahmed	Professeur, Ancien conseiller municipal	Commune Leftah, tél: Commune Leftah, tél: 22172168
ElHafiz Ould MoHamod Lemine	Instituteur, Maire adjoint	Commune Leftah, tél: 33172810
Mahmoud Ould Nafi	Employé à la Municipalité	Commune Leftah, tél: Ouldant
MoHamod Lemine Ould Mustafa	conseiller municipal	Commune Leftah, tél: 33221703
MoHamod Ould Mohammed ElHadi	Ancien conseiller municipal	Commune Leftah, tél: Ouldant
Abdallahi Ould MoHamod Abderrahman	conseiller municipal	Commune Leftah, tél: 37102600
Isselmou Ould MoHamod Elhadi	Professeur Histoire Géo à la retraite, ancien conseiller municipal	Hsey Tin, tel: 42474732
Sidi MoHamod Mokhtar Ould Sid El Mokhtar	retraité	Hsey Tin, tel: 46787636
Chkana Ould Deddé		Hsey Tin, tel: 46533286
Sidi MoHamod Ould MoHamod Lemine	Enseignant	Hsey Tin:

Abdi Ould El Jalal	Conseiller municipal	Hsey Tin:
Nah Béjel	Eleveur (60 ans)	Guelleir, tel: 46062909
Abdou Brahim Ould Ely	Eleveur (47 ans)	Guelleir, tel: 49072790
Ahmed Ould Tar	Cadre (37 ans)	Guelleir, tel: 48780826
Med El Aqueb Ould Ethmane	(66 ans)	Libheir, tel: 48780382
El Mahfoudh Ould El Kehel	Paysan, Conseiller municipal (70 ans)	Libheir, tel: 48935734
Ndahmoud Ould Bilal Lioueissi	Maçon (47 ans)	Libheir, tel: 49211422
Med Abdellahi ould Ethmane	Paysan (69 ans)	Libheir, tel: 47900208
Soueykhna Salem Vall	Commerçant (39 ans)	Libheir, tel: 48719796
Yahya Ould Dedde	RAF commune (54 ans)	Lioueissi, tél: 46541730
Slam Ould Dedde	Enseignant	Lioueissi, tél: 41757030
Bellah Ould Tar	Imam de la Mosquée (44ans)	Laeweissi
Cheikh Tourad Ould Mahfoudh	Infirmier (65 ans)	Laeweissi
Yahya Ould Sidi	Commerçant (64 ans)	Rdheidhie, Tél: 44441471
El Ghaith Ould Salem	Eleveur (55ans)	Rdheidhie, Tél: 46493503
Abeid Ould Khoueydim	Cultivateur (61 ans)	Rdheidhie, Tél: 48370242
Aed Salem Ould Abqhary	Officier retraité (67 ans)	El Ghebra, Tél: 46710035
Haman Ould Med Lemine	Cultivateur (64 ans)	El Ghebra, Tél: 48680408
Aed Ould Med Kaber Ould Khtour	Artisan (55 ans)	El Ghebra, Tél: 46876799
Kaber Ould Benjek	Paysan (72 ans)	El Ghebra, Tél: 44171254
Med Val Ould Aed El Mokhtar	Homme d'affaires (60 ans)	Boulahrath, Tél: 46863493
Aly Ould Aed Abd	Cultivateur (61 ans)	Boulahrath, Tél: 44080786
El Kebir Ould El Hacem	Cultivateur (51ans)	Boulahrath, Tél: 44524812
Nagi Ould Abdouka	Cultivateur (79 ans)	Boulahrath, Tél: 46537779

Amar Ould Sidi Ould Amar	Officier Zoo et forêts à la retraite (62 ans)	Barkeol, Tél: 46716512
Yarba Ould Merzoug	Boucher (62 ans)	Barkeol, Tél: 46531262
Hachem Ould Med Ahmed	Commerçant (55 ans)	Barkeol, Tél: 46 823511
Med Lehbib ould Lemrabott	Cultivateur (72 ans)	Barkeol, Tél: 44107722
Brahim Ould Khatry	Notable (50 ans)	Hamod, Tél: 33909764
Sidi Ould El Kory	Notable (75 ans)	Hamod, Tél: 22382278
Med Ould Cheikh Ahmed	Notable (35 ans)	Hamod, Tél: 22686903
Taleb Ould Merzoug	Notable (78 ans)	Tanaha, Tél: 49399821
Amadou Sidibé	Notable (40 ans)	Tanaha, Tél: 49197197
Baba Ould Med	Transporteur (43 ans)	Tanaha, Tél: 47136780
Oumar Erfane	Notable (44 ans)	Sani, Tél: 20023173
Med Lemine Ould Cheibany	Directeur d'école (58 ans)	Sani, Tél: 22368781
El Houssein Ould Thaloul	Notable (66 ans)	Kankossa, Tél: 37245273
Sidi ould Mbareck	Notable (70 ans)	Kankossa, Tél: 22328642
Med El Moctar Ould Sweydatt	Notable (53 ans)	Kankossa, Tél: 36691542
Njama Moktar	Notable (55 ans)	Blajmil, Tél: 44061521
Sidi Demba	Notable (55 ans)	Blajmil, Tél: 22172294
Sidi Med Ould Mhady	Notable (45 ans)	Blajmil, Tél: 47576174



## الملحق 2

### Bibliographie

- ACORD et GRDR (2006) Atlas du Sud-Est mauritanien : dynamiques rurales, 174 pages
- Catherine Taine-Cheikh (2010) Toponymie et urbanisation, 11 pages
- CMAP (2004) Etude sur les Sources de Croissance Régionales la Wilaya de l'Assaba, CMAP, Nouakchott, juillet 2004
- CMAP (2004) MONOGRAPHIE regionale Wilaya de l'Assaba, 35 pages
- ECODEV (2012) Étude sur les secteurs de production dans les Moughataas de Barkéol et Kankossa en Assaba, (Mauritanie), 60 pages
- Isselmou Ould MoHamod El Hadi. « Tarikh wa joughrafiyyat Wilayat L'Essaba ». in: Mouritaniyya 'abr al'oussour. Imp. Atlas, Nouakchott, s. d
- Leriche, Albert (1984) « Toponymie et histoire maure ». Bulletin de l'Institut français d'Afrique Noire, tome XIV, n° 1, janvier 1952, pp. 337-343.
- MAED (2012) Elaboration du programme régional de lutte contre la pauvreté (PRLP) de la wilaya de l'Assaba, 156 pages
- MDEDD (2010) Evaluation Intégrée de l'Environnement des Ecosystèmes de la mare de Kankossa, 221 pages
- MDR (2013) Stratégie de développement du secteur rural horizon 2025 (SDSR), 113 pages
- MINT & PNUD (2004) Projet d'Appui aux Communes de l'Assaba (PACA), 64 pages
- MINT & PNUD (2013) Lignes directrices de l'Assaba pour la coopération internationale en appui au plan régional de lutte contre la pauvreté 2012 – 2015, 32 pages
- Munier, Pierre Marie (1952) L'Assaba : essai monographique, Centre IFAN (Mauritanie), Saint-Louis du Sénégal, 1952, 71 p.
- ONS (2008) Assaba en chiffres 1995 – 2007, 56 pages
- ONS (2014) Annuaire statistique 2013, 125 pages
- ONS (2014) Résultats préliminaires du RGPH 2013, 6 pages
- Ould Ahmed Taleb Jeddou (1984) Quelques aspects de l'Histoire de Kiffa, capitale de l'Assaba (1906-1960), ENS, Nouakchott, 1984, 104 p. (mémoire).

- Ould Med Vall et als (2011) Contribution à l'étude de la flore de Mauritanie : Evaluation de la biodiversité floristique de l'Assaba (Açaba), in Bulletin de l'Institut Scientifique, Rabat, section Sciences de la Vie, 2011, n° 33 (2), p. 53-64.
- OULD SIDI, Houmeiny (2004) Etude de mise en œuvre du plan cadre des nations unies pour l'aide au développement (UNDAF) ; Wilaya pilote : Assaba, 70 pages
- Ould-Khattar, MoHamod (1952) « Les sites Gangara, la fin de la culture de Tichitt et l'origine de Ghana » Journal des africanistes, n° 65 (2), 1995, pp. 31-41.
- Santoir, Christian (1993) « Le repli Peul en Mauritanie à l'ouest de l'Assaba : l'évolution du peuplement peul sur la rive droite du fleuve Sénégal » Les Cahiers d'Outre-mer, 1993, no 182, p. 131-152
- Taine-Cheikh, Catherine (1998) « Toponymie et urbanisation ». In : Espaces et sociétés en Mauritanie, Actes du colloque de Tours, 19 et 20 octobre 1995. Tours 1998
- Toupet, Charles (1966) Étude du milieu physique du massif de l'Assaba (Mauritanie): introduction à la mise en valeur d'une région sahélienne, Institut fondamental d'Afrique noire, Dakar, 1966, 144 p.
- Vernet, Robert (2006) « Evolution du peuplement et glissement des isohyètes à la fin de la préhistoire et au début de l'histoire en Afrique de l'ouest sahélienne ». Mande Studies, n° 6, (2006), pp. 29-48.